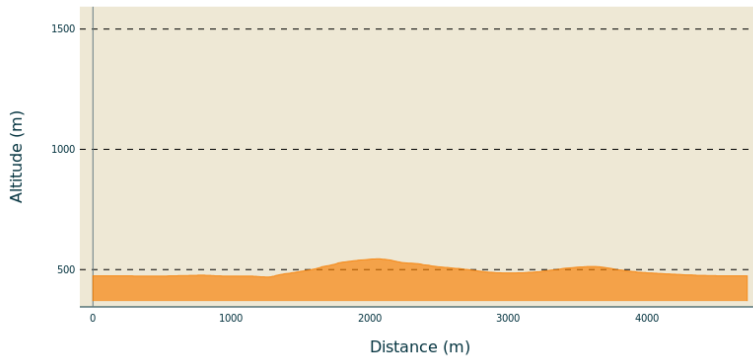


Les cots de Simondon

Ardeche Grand Air - SAINT-JEURE-D'AY

Profil altimétrique



Altitude min 469 m Altitude max 545 m

Infos pratiques

Pratique : À pied

Durée : 1 h 30

Longueur : 4.7 km

Dénivelé positif : 107 m

Difficulté : Facile

Type : Boucle

Thèmes : Patrimoine agricole







Itinéraire

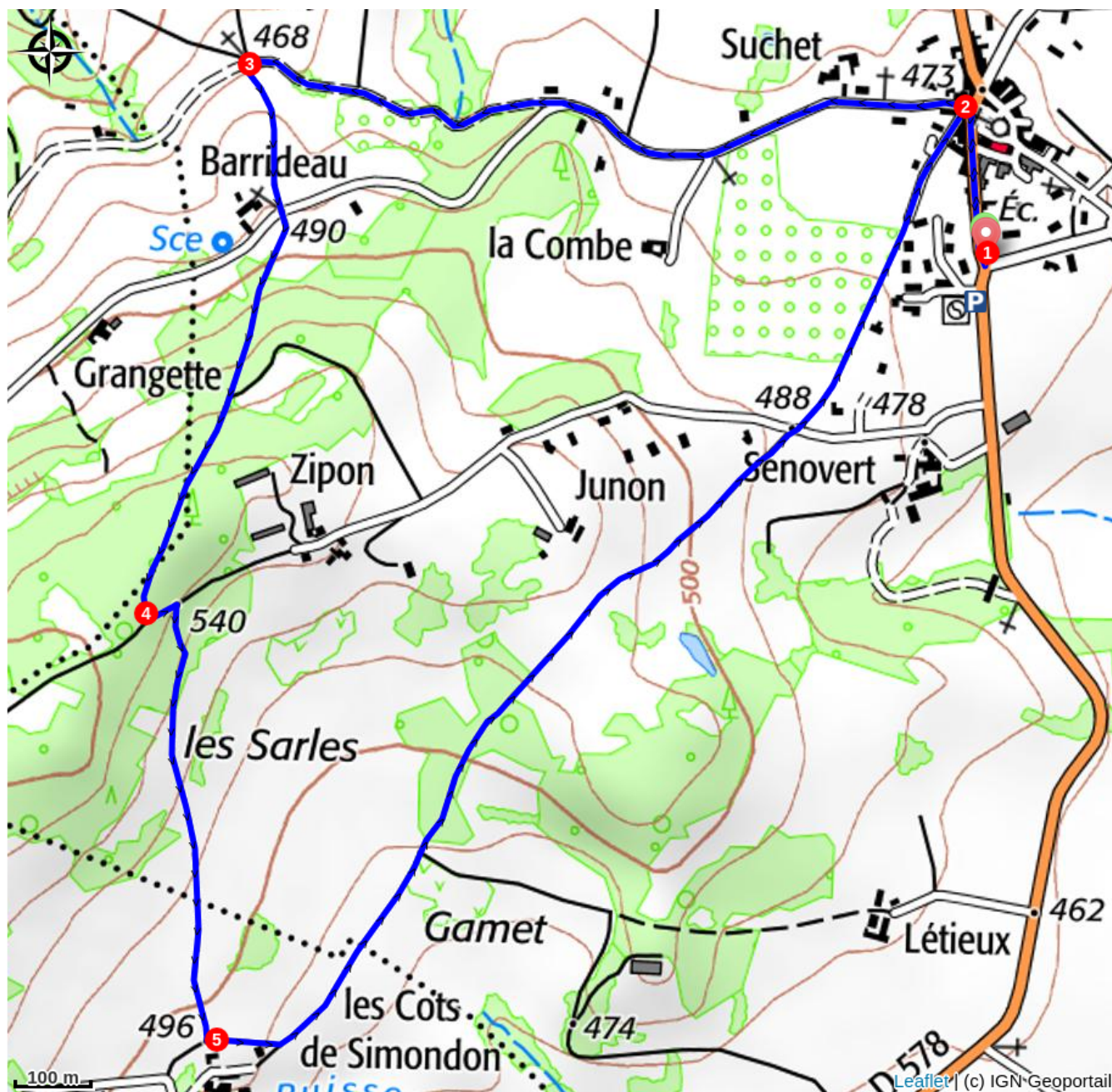
Départ : Panneau "info rando" à l'entrée sud du village, à côté du tennis sur la D578, Saint-Jeure d'Ay

Arrivée : Point départ

Balisage : PR

Communes : 1. SAINT-JEURE-D'AY 2. PREAUX 3. SAINT-VICTOR

1. Dirigez-vous vers le village en suivant la rue principale.
2. Prenez à gauche la route des Ubacs et suivez la direction de la Croix des Bruyères . Suivez le PR  puis quittez la route par le Chemin de la Plantas.
3. A **Croix des Plantas**  montez en direction de Zipon Ouest. Au croisement avec la route continuez votre ascension tout droit.
4. A **Zipon Ouest** , prenez à gauche sur 30 m puis descendez par le chemin de droite pour rejoindre **Les Cots de Simondon** .
5. Ensuite prenez la direction de St Jeure d'Ay pour regagner votre point de départ en suivant le PR .



Comment venir ?

Parking conseillé

Parking du tennis

Lieux de renseignement

Office de tourisme Ardèche Grand Air - Lalouvesc

accueilvalday@ardechegrandair.com

Tel : 04 75 67 84 20

<http://www.ardechegrandair.com>