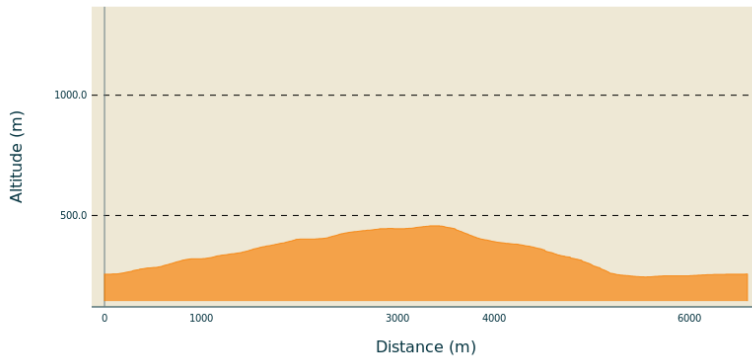


28-Le Rocher des Combes - Vals-les-Bains

Bassin d'Aubenas

Profil altimétrique



Altitude min 244 m Altitude max 457 m

Infos pratiques

Pratique : À pied

Durée : 2 h 20

Longueur : 6.6 km

Dénivelé positif : 215 m

Difficulté : Facile

Type : Boucle

Thèmes : Géologie, Patrimoine bâti, Patrimoine historique et religieux, Sommet et points de vue



Itinéraire

Départ : La mairie, 1 rue Jean Jaurès 07600 Vals-les-Bains






Arrivée : La mairie, 1 rue Jean Jaurès 07600 Vals-les-Bains

Balisage :  PR

Communes : 1. VALS-LES-BAINS 2. SAINT-JULIEN-DU-SERRE 3. UCEL

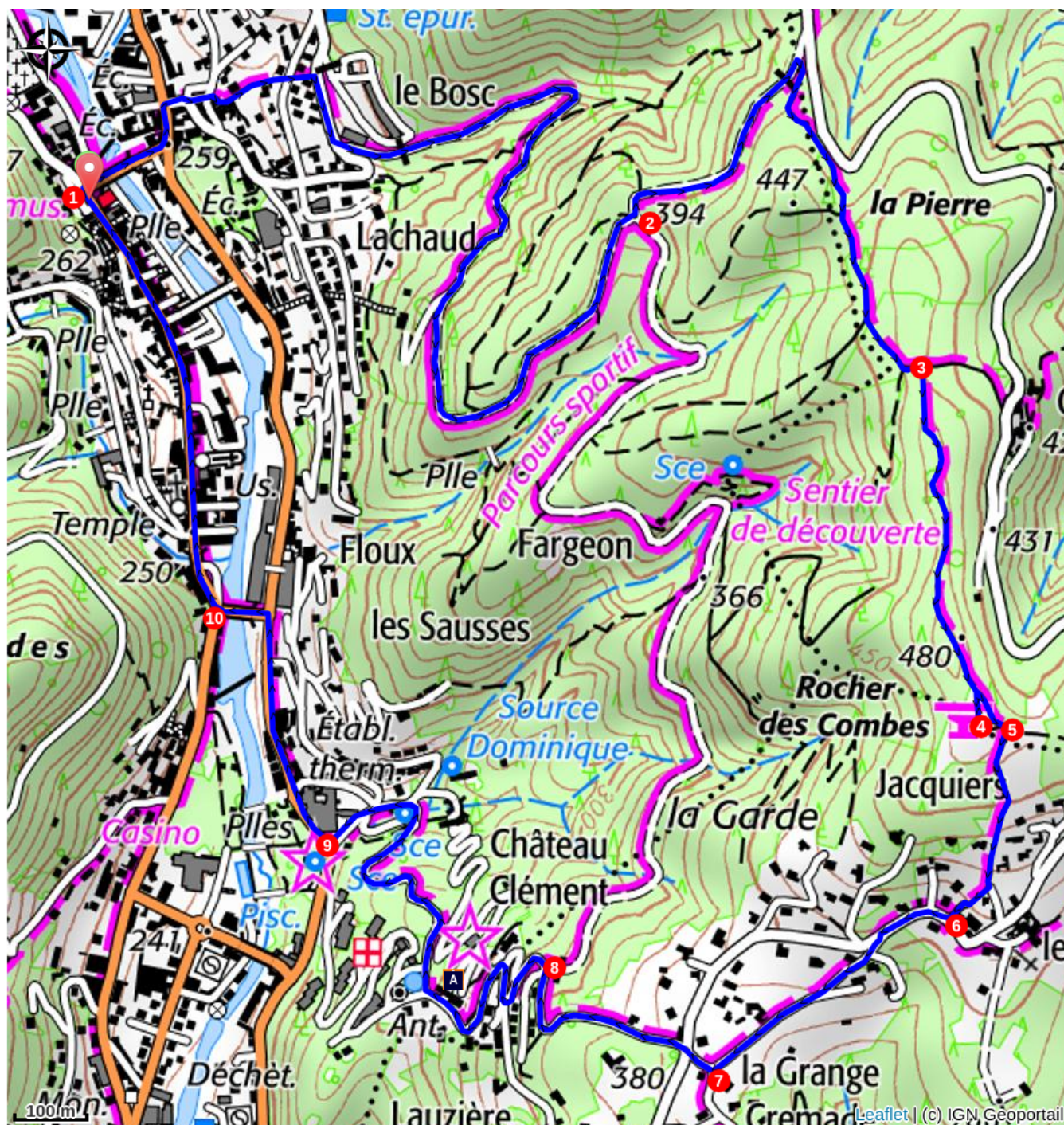
1. Départ de la mairie de VALS LES BAINS , franchir le pont et au carrefour, prendre à gauche la D 578 sur 50 m puis tourner à droite sur la D 257. La remonter tout droit en longeant le parking jusqu'en haut et se faufiler dans la rue des Juliens. Traverser une route, continuer le chemin devant vous puis, à la deuxième route, la redescendre à droite sur 100 m. Prendre alors à gauche la voie goudronnée qui longe le boulodrome couvert et se transforme en large piste. En poursuivant au-delà des barrières vous pénétrez dans la forêt communale de Vals-les-Bains. Remonter par la piste jusqu'à une large intersection où se situe le poteau rando " Le Bosc ".
2. LE BOSCO  : raccourci possible en empruntant la piste de droite en direction de "Bois vert" (point N°8). Sinon partir sur la piste de gauche pour rejoindre, derrière les barrières, le parking en terre de la Peyre.

Depuis l'entrée du parking, prendre à droite le chemin qui grimpe dans la forêt, jusqu'au poteau carrefour "Coste d'Haut".

3. COSTE D'HAUT  : Poursuivre à droite sur la crête boisée. Le chemin se rétrécit progressivement et le paysage s'ouvre vers l'Est à l'approche du Rocher des Combes. Prendre à droite le sentier d'accès au rocher, sur lequel se trouve une table d'orientation.
4. Revenir sur ses pas sur 40 m pour retrouver le sentier qui descend à flanc jusqu'à un carrefour de chemin, au pied du rocher des Combes.
5. Descendre le chemin d'en face, bordé de murets qui longe un près main gauche. A la première maison, suivre la voie goudronnée sur 80 m et la quitter à droite pour un chemin bâti qui débouche sur la route, au poteau "Les Combes".
6. LES COMBES  : Descendre la route à droite sur 100 m puis, juste avant le virage, la quitter à gauche pour un chemin de terre qui se prolonge par la rue de Bramefond, jusqu'au carrefour de la Montée du Bois Vert où se trouve le poteau "Les Grange Crémades".
7. LES GRANGES CRÉMADES  : Prendre à droite la Montée du Bois Vert puis tout droit la route qui plonge en direction du quartier thermal, et atteint le poteau "Bois Vert", dans un lacet.
8. BOIS VERT  : poursuivre la route à la descente et remarquer, juste avant le grand pylône, le Château Clément derrière le portail. Laisser le centre hospitalier main gauche pour descendre la route qui conduit au Grand Hôtel des Bains et aux vestiges du pavillon de la source Camuse. Poursuivre tout droit jusqu'à l'établissement Thermal, à l'angle de la rue.
9. Face à vous se trouve le parc de l'intermittence (le détour et sa source qui jaillit à 10h et 18h. Prenez à droite pour remonter l'avenue Paul Ribeyre, jusqu'au pavillon St Jean. Face à l'usine d'embouteillage des eaux de Vals, partir à gauche pour franchir le pont.
10. PONT DES 2 EAUX  : au niveau de la pharmacie, prendre à droite la rue Jean Jaurès pour retrouver la mairie.

Une variante courte (5,8 km ; 150 m D+ ; 1h45) propose de traverser la forêt du Bois Vert à mi-pente sur une

large piste ombragée, presque plane, entre les carrefours « le Bosc » (point N°2) et « Bois Vert » (point N°8). En revanche elle ne dessert par le belvédère du rocher des Combes.



! Recommandations

ATTENTION : le parking de la Volane est inondable en cas de forte crue de la Volane. Surveiller le niveau de vigilance de MétéoFrance et la signalétique sur place.

Afin de respecter les lieux :

- Tenez votre chien en laisse (et ramassez ses déjections)
- Respectez la propriété privée : restez sur le sentier balisé
- Ne cueillez aucun fruit cultivé, ni même de châtaignes au sol
- Respectez la nature, ramenez vos déchets
- Pensez à refermer les barrières derrière vous, les éleveurs vous remercient
- Les feux sont strictement interdits, la forêt méditerranéenne y est très sensible

Pour votre sécurité :

- Ne surestimez pas votre condition physique, reportez-vous à la grille de cotation
- Consultez la météo avant de vous engager sur un itinéraire
- Portez de bonnes chaussures et emportez de l'eau
- Partez accompagnés d'un guide ou d'une carte à jour

Numéro d'urgence : 18 ou 112

Comment venir ?

Parking conseillé

parking de la Volane 07200 Vals-les-Bains

Lieux de renseignement

Office de tourisme Aubenas-vals-Antraigues

Tel : 0475890203

<https://www.aubenas-vals.com>