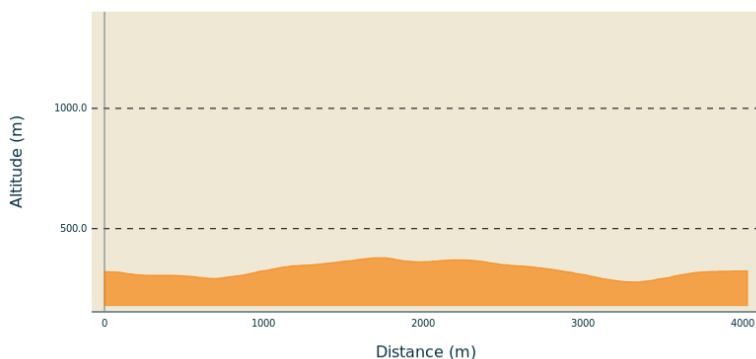


13-Montagne d'Outre - Mercuer

Bassin d'Aubenas

Profil altimétrique



Altitude min 278 m Altitude max 379 m

Infos pratiques

Pratique : À pied

Durée : 1 h 30

Longueur : 4.0 km

Dénivelé positif : 140 m

Difficulté : Facile

Type : Boucle

Thèmes : Faune - Flore, Patrimoine bâti, Patrimoine historique et religieux

Itinéraire






Départ : quartier de l'église 07200 Mercuer

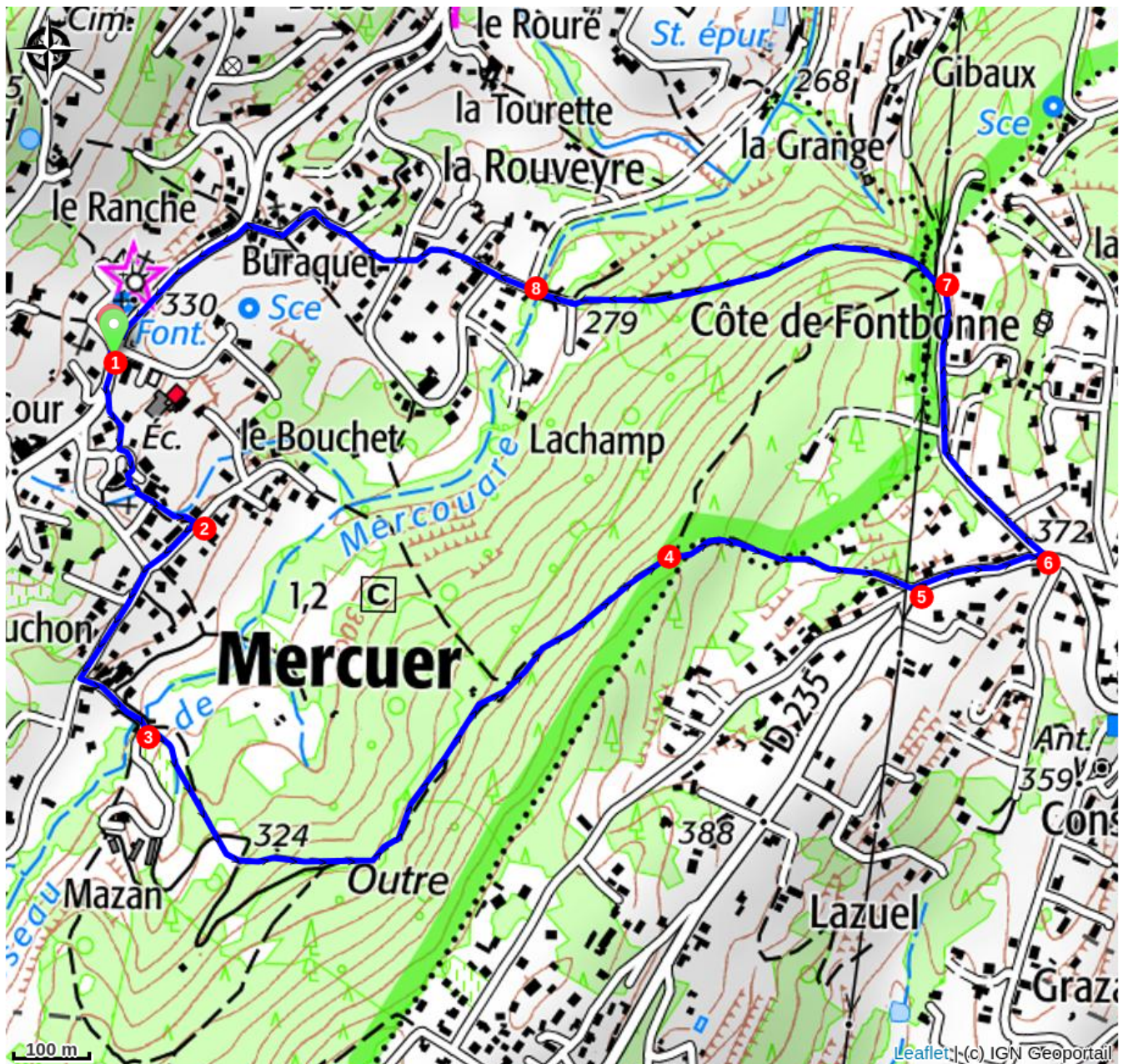
Arrivée : quartier de l'église 07200 Mercuer

Balisage :  PR

Communes : 1. MERCUER 2. AUBENAS

1. Départ depuis le panneau Info Rando au carrefour devant l'ancienne école devenue bibliothèque. Face au panneau, prendre à gauche pour longer l'ancienne école et descendre par l'escalier derrière l'abri de bus. A la voie goudronnée, poursuivre la descente à gauche sur 40 m puis bifurquer à droite pour descendre contre les maisons. Le court passage débouche sur une calade bordée de murs et domine d'anciens

- jardins avec petits canaux et gourgues d'arrosage (petits bassins). Descendre cette calade et poursuivre en longeant le ruisseau. Le sentier le traverse et remonte sur une voie goudronnée.
2. Suivre à droite la voie goudronnée. Au carrefour suivant descendre la Route des Rompudes face à vous sur 200 m puis bifurquer à gauche pour suivre le Chemin de Mazan. Au bas de la descente sous le hameau de Louchon, franchir le pont sur le Mercouare pour rejoindre le carrefour « Louchon ».
 3. LOUCHON  : en direction de "Lazuel Ouest", le sentier monte entre deux murets, puis dans une ancienne pâture (merci de refermer les barrières) avant de pénétrer en sous bois. Après la deuxième barrière, prendre à gauche le chemin à plat.
 4. Lorsque le chemin atteint la crête, basculer à droite sur le versant d'Aubenas (ne pas poursuivre sur le sentier de crête) et descendre par le chemin empierré. Le chemin traverse le ruisseau de Combe de Bouge (temporaire) et remonte au carrefour « Lazuel Ouest » au bord de la RD 235.
 5. LAZUEL OUEST  : partir à gauche pour longer la RD 235 sur environ 200 m en direction de « Lazuel » (rester prudent ! route étroite et circulation dans les 2 sens).
 6. LAZUEL  : Descendre à gauche le Chemin de la Voie Romaine en direction du carrefour « Voie Romaine » que l'on atteint à 500 m.
 7. VOIE ROMAINE  : Prendre le sentier sur votre gauche qui, plus loin, pénètre en sous-bois de pin et offre par endroit un dallage attribué (à tort) aux Romains. Cette voie ancienne descend sur 600 m et rejoint le poteau « Lachamp » au bord du ruisseau de Mercouare.
 8. LACHAMP  : Après avoir traversé le dit "pont Romain", remonter la rue face à vous en direction de Mercuer. Prendre tout droit à chaque intersection pour atteindre le hameau de Buraquet et la RD 435. La suivre à gauche pour rejoindre le point de départ.



⚠️ **Recommandations**

Afin de respecter les lieux :

- Tenez votre chien en laisse (et ramassez ses déjections)
- Respectez la propriété privée : restez sur le sentier balisé
- Ne cueillez aucun fruit cultivé, ni même de châtaignes au sol
- Respectez la nature, ramenez vos déchets
- Pensez à refermer les barrières derrière vous, les éleveurs vous remercient
- Les feux sont strictement interdits, la forêt méditerranéenne y est très sensible

Pour votre sécurité :

- Ne surestimez pas votre condition physique, reportez-vous à la grille de cotation
- Consultez la météo avant de vous engager sur un itinéraire
- Portez de bonnes chaussures et emportez de l'eau
- Partez accompagnés d'un guide ou d'une carte à jour

Numéro d'urgence : 18 ou 112

Comment venir ?

Accès routier

Depuis Aubenas (6 km du départ), prendre la N102 en direction du Puy-en-Velay puis suivre la D 435 en direction de Mercuer. Après le restaurant, descendre à gauche en direction de la mairie pour stationner.

Parking conseillé

parking de la bibliothèque, quartier de l'église 07200 Mercuer



Lieux de renseignement

Office de tourisme Aubenas-vals-Antraigues

Tel : 0475890203

<https://www.aubenas-vals.com>