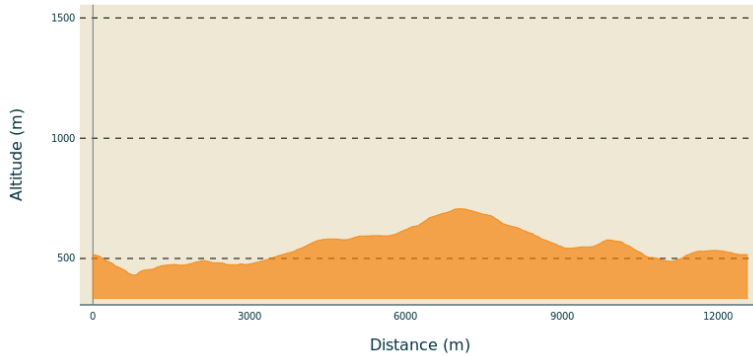


Le col de Seyaret

Ardeche Grand Air - PREAUX

Profil altimétrique



Altitude min 431 m Altitude max 707 m

Infos pratiques

Pratique : À pied

Durée : 4 h

Longueur : 12.6 km

Dénivelé positif : 385 m

Difficulté : Moyen

Type : Boucle

Thèmes : Patrimoine agricole, Patrimoine historique et religieux






Itinéraire

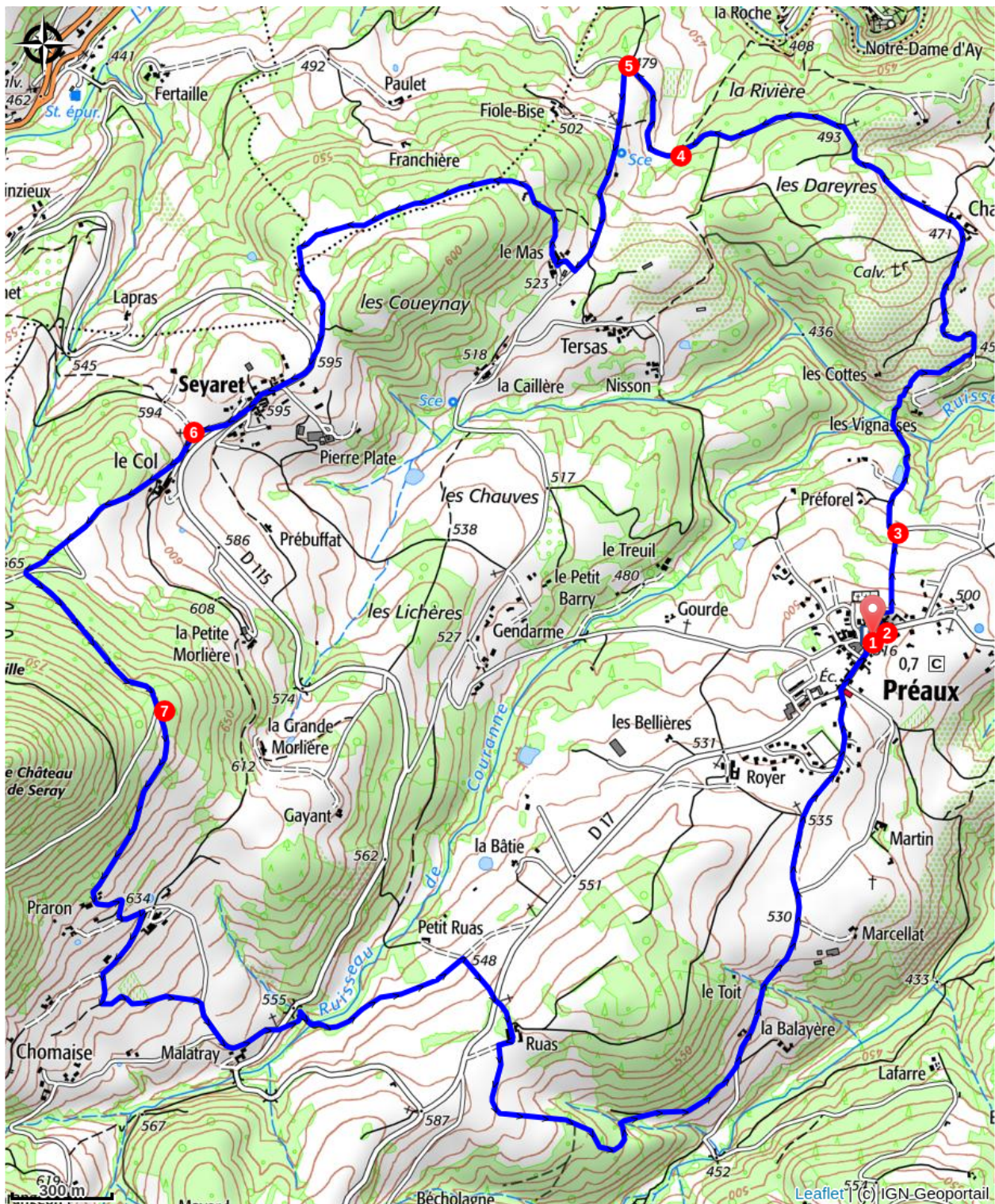
Départ : Panneau "info rando" à côté de l'église, Préalès

Arrivée : Point départ

Balisage :  PR

Communes : 1. PREAUX 2. SAINT-ROMAIN-D'AY

1. Prenez la route en suivant la direction d'Annonay.
2. Peu après, tournez à gauche entre les maisons. Empruntez le PR jusqu'à **Préforel** .
3. Poursuivez en direction de la **Croix des Bruyères**, vous traversez la rivière.
4. A **Croix des Bruyères**  poursuivez jusqu'à Les **Dareyres**.
5. Des **Dareyres**  passez par la **Croix de Fiole Bise** et continuez jusqu'au **Col de Seyaret**, tout en traversant les hameaux du Mas et de Seyaret.
6. Depuis le **Col de Seyaret**  vous montez jusqu'aux **Garences** .
7. Puis redescendez pour rejoindre le village de Préalès. Vous passez par les hameaux de Praron et de Ruas.



Comment venir ?

Parking conseillé

Parking de l'église au centre du village

Lieux de renseignement

Office de tourisme Ardèche Grand Air - Lalouvesc

accueilvalday@ardechegrandair.com

Tel : 04 75 67 84 20

<http://www.ardechegrandair.com>