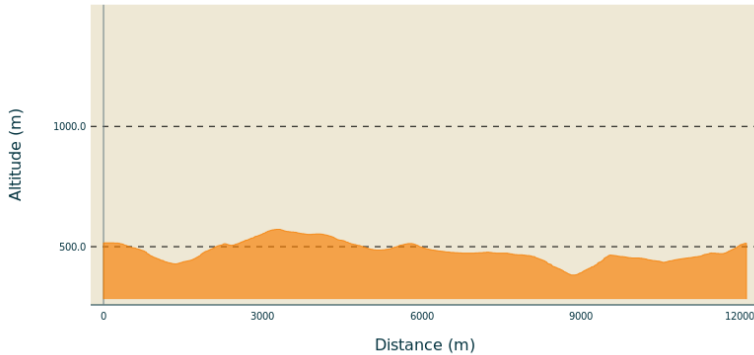


De Préaux à Saint Jeure d'Ay

Ardeche Grand Air

Profil altimétrique



Altitude min 382 m Altitude max 572 m

Infos pratiques

Pratique : À pied

Durée : 4 h

Longueur : 12.1 km

Dénivelé positif : 351 m

Difficulté : Moyen

Type : Boucle

Thèmes : Faune - Flore, Patrimoine agricole, Patrimoine historique et religieux






Itinéraire

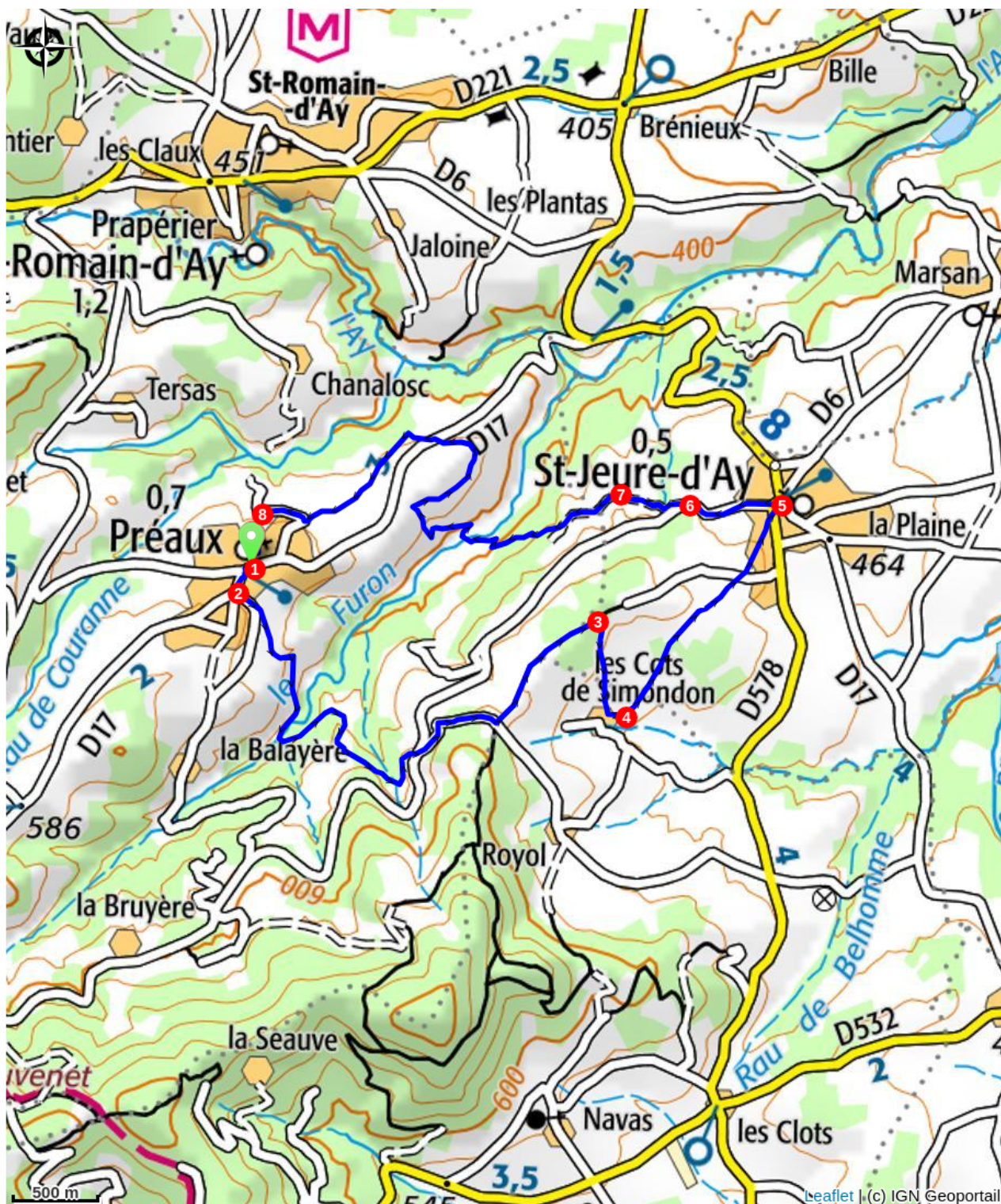
Départ : Panneau "info rando" à côté de l'église, Préaux

Arrivée : Point départ

Balisage :  PR

Communes : 1. PREAUX 2. SAINT-VICTOR 3. SAINT-JEURE-D'AY

1. Suivez la D17 direction Satillieu, jusqu'à la mairie.
2. Empruntez le PR en direction de **Zipon Ouest** en passant par **Veyres** .
3. A **Zipon ouest** , après 30m descendez par le chemin de droite pour rejoindre les **Cots de Simondon** .
4. Prenez ensuite la direction du village de St Jeure d'Ay.
5. Au centre du village tournez à gauche par la route des Ubacs et sortez du bourg.
6. Quittez la route par le chemin de la Plantas.
7. A la **Croix des Plantas**  dirigez vous ensuite vers Préaux, vous passez à proximité du hameau du Cros et par le hameau de La Preyre.
8. A **Préforel** , rejoignez l'église de Préaux votre point de départ.



Comment venir ?

Parking conseillé

Parking de l'église au centre du village

Lieux de renseignement

Office de tourisme Ardèche Grand Air - Lalouvesc

accueilvalday@ardechegrandair.com

Tel : 04 75 67 84 20

<http://www.ardechegrandair.com>