Brives-Charensac (audioguide Transcévenole)

Départ :

Longueur : 0.0 km

Ceci est le texte chapeau pour l'audio guide de Brives-Charensac dans le cadre de la Transcévenole.

Ceci est le texte d'ambiance pour l'audio guide de Brives-Charensac dans le cadre de la Transcévenole.
Voir le document PDF

Balisage

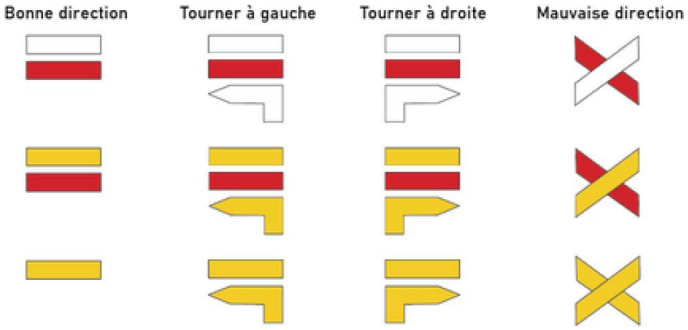

Toutes les infos pratiques

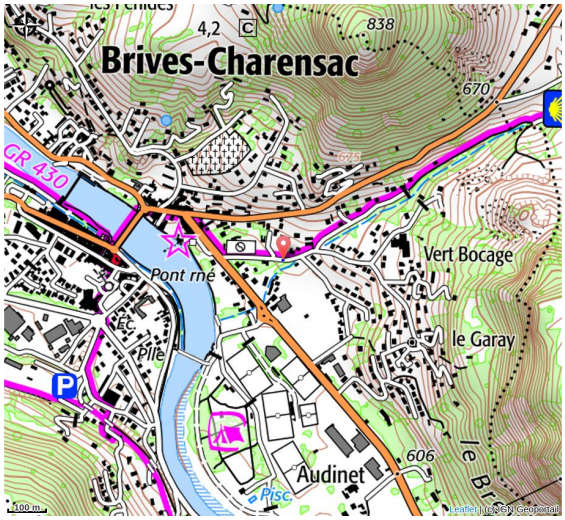

Itinéraire

Écoutez le guide audio réalisé dans le cadre de la Transcévenole

Profil altimétrique



Altitude min 611 m Altitude max 611 m