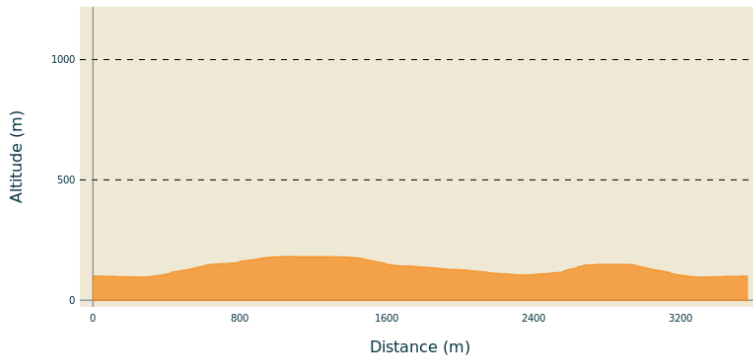


# Promenade du Chastelas de Vallon

Gorges de l'Ardèche - VALLON-PONT-D'ARC

## Profil altimétrique



Altitude min 96 m Altitude max 182 m

## Infos pratiques

Pratique : À pied

Durée : 1 h 18

Longueur : 3.6 km

Dénivelé positif : 134 m

Difficulté : Très facile

Type : Boucle

Thèmes : Patrimoine bâti, Sommet et points de vue




## Itinéraire

**Départ** : Panneau Info Rando de l'Office de Tourisme Vallon-Pont-d'Arc

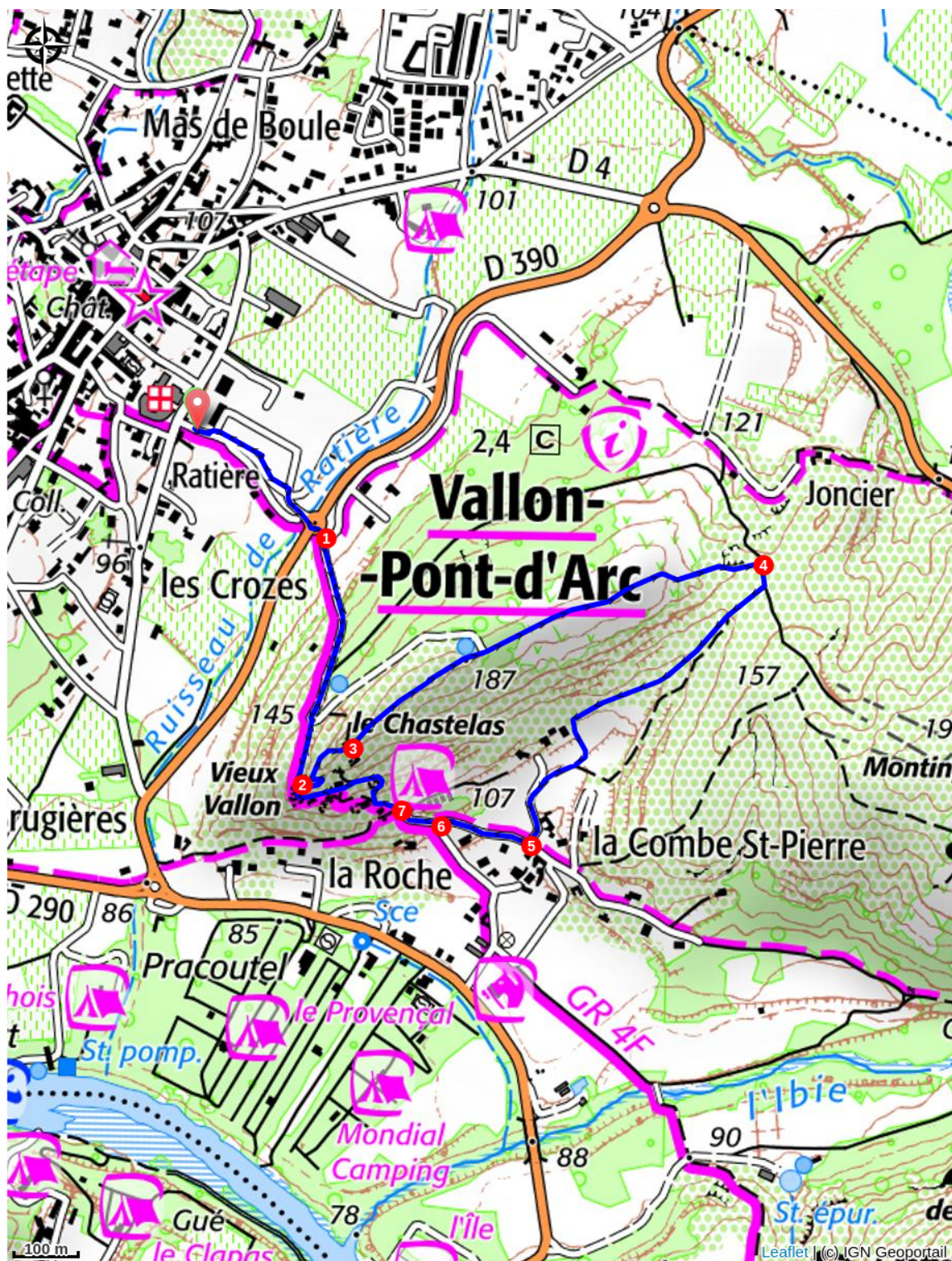
**Arrivée** : Panneau Info Rando de l'Office de Tourisme Vallon-Pont-d'Arc

Communes : 1. VALLON-PONT-D'ARC

La promenade débute à l'Office du tourisme de Vallon-Pont-d'Arc. Prenez l'Allée du Chastelas jusqu'au rond point. Traversez la route départementale.

1. Montez tout droit en suivant les plots en pierre : Promenade du Chastelas.
2. Lorsque vous trouverez un plot indiquant une double flèche, il faudra prendre à gauche pour continuer votre parcours. Sur votre droite vous pouvez admirer le point de vue sur le début de la route des gorges. Vous êtes déjà en contrebas du château que vous allez atteindre en suivant les plots.
3. Empruntez la passerelle pour arriver à la table d'orientation avec une vue imprenable sur Vallon et le début des Gorges de l'Ardèche. En redescendant de la passerelle, prenez tout droit. Le chemin vous offrira une belle vue sur le Grotte chauvet 2.
4. Au bout de la descente, prenez à droite puis encore à droite en suivant les plots. Vous allez emprunter un joli chemin ombragé. Quand vous arriverez à la première habitation, continuez à descendre.
5. Tournez à droite sur le chemin de l'Arénier.
6.  A la fin du chemin de l'Ibie, montez à droite vers le Vieux Vallon.
7.  Suivre le panneau Vallon Pont d'Arc, Promenade du Chastelas. A partir de ce point, on retrouve également le balisage rouge du GR4F . Continuez à remonter parmi les vieilles demeures en suivant les plots puis le balisage à gauche. Vous aurez en haut de la côte une belle vue sur le rocher de Sampzon.

Vous vous retrouverez enfin sur le chemin que vous avez emprunté au début de la balade. Redescendez donc le chemin des réservoirs jusqu'au départ de la randonnée.



## Comment venir ?

### Accès routier

Depuis Aubenas, prenez la D579 direction Vogüé, Gorges de l'Ardèche jusqu'à Vallon-Pont-d'Arc.

Depuis Bourg-Saint-Andéol, prenez la direction de Vallon-Pont-d'Arc.

Depuis Alès, prenez la D104 direction Aubenas. Puis empruntez la D111 direction Gorges de l'Ardèche jusqu'à Vallon-Pont-d'Arc.

### Parking conseillé

Parking Payant Esplanade du Soleil