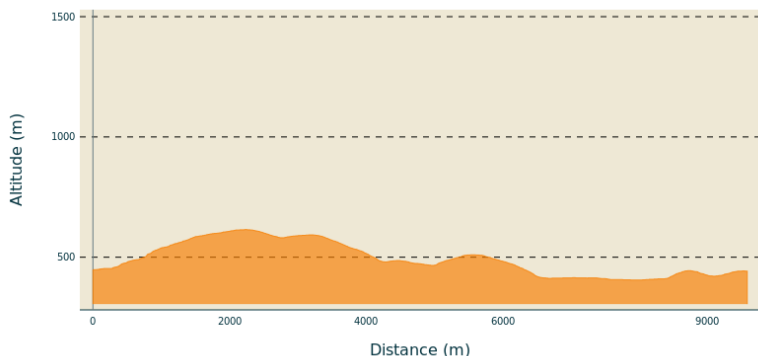


Le Suc des Pins

Ardeche Grand Air - BOULIEU-LES-ANNONAY

Profil altimétrique



Altitude min 405 m Altitude max 615 m

Infos pratiques

Pratique : À pied

Durée : 3 h 30

Longueur : 9.6 km

Dénivelé positif : 295 m

Difficulté : Moyen

Type : Boucle

Thèmes : Sommet et points de vue



Itinéraire



Départ : Rue Charles de Gaulle, Boulieu-lès-Annonay

Arrivée : Rue Charles de Gaulle, Boulieu-lès-Annonay

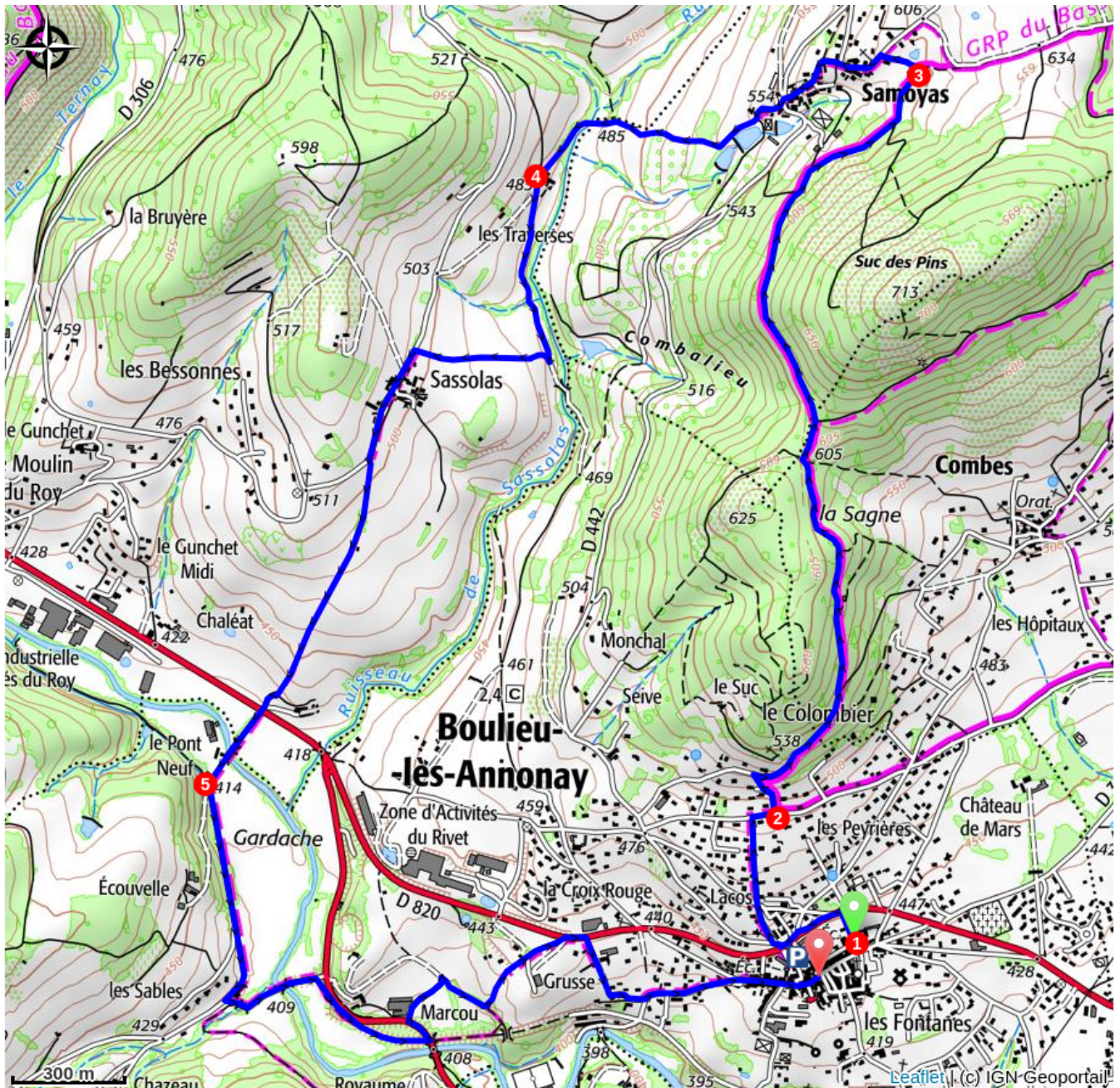
Balisage :  GR  GRP

Communes : 1. BOULIEU-LES-ANNONAY 2. SAINT-CLAIR 3. SAVAS 4. SAINT-MARCEL-LES-ANNONAY

Panneau "Info rando" près des écoles (bord RN82). Parking, WC publics et point d'eau  au centre du village, près des écoles. Suivez les panneaux 

1. Boulieu-lès-Annonay 450m : Traversez la route et montez en face, chemin du Colombier. Montez toujours tout droit jusqu'au bout et prenez à droite.
2. Saint-Etienne 495m : Suivez les panneaux . Plus haut, un sentier permet de rejoindre la route. D'ici vous surplombez le centre de Boulieu-lès-Annonay. Derrière le Montmiandon et les monts du Vivarais dominant le bassin d'Annonay. Prenez à droite puis poursuivez votre ascension tout droit par la piste forestière. Laissez une piste descendre à droite et continuez tout droit. La vue s'ouvre à droite sur la vallée du Rhône. Au premier plan, se trouve le village de Saint-Clair. Rejoignez la crête et poursuivez tout droit. Prenez la piste de gauche au croisement suivant pour contourner le Suc des Pins.
3. Samoyas 590m : Suivez les panneaux  Descendez à gauche pour traverser le hameau de Samoyas, au stop coupez la route et descendez en face. Prenez à gauche à la maison, longez le plan d'eau par la droite et descendez jusqu'au ruisseau. Remontez en face.
4. Les Traverses 486m : À la route prenez le sentier en face et longez le ruisseau. Remontez à droite un peu plus loin et suivez la route à gauche pour traverser Sassolas. À la sortie du hameau descendez le chemin à gauche à découvert jusqu'à la route d'Annonay. Traversez-la prudemment, poursuivez en face et traversez la Deûme.
5. Le pont Neuf 414m / Les Sables 409m : Traversez à nouveau la Deûme et prenez tout de suite à droite avant la route. Descendez à droite pour passer sous la route, remontez sur le chemin puis quittez-le à

gauche avant de passer sous un pont puis rejoignez plus haut la grande route. Longez-la sur quelques mètres puis descendez à droite. Un chemin puis une rue vous ramènent au centre de Boulieu.



Comment venir ?

Accès routier

Depuis Annonay, prendre la direction de Boulieu-lès-Annonay (D206) puis prendre à droite sur la D342 direction Boulieu.

Parking conseillé

Parking des écoles

Lieux de renseignement

Office de Tourisme Ardèche Grand Air - Annonay

contact@ardechegrandair.com

Tel : 0475332451

<http://www.ardechegrandair.com>