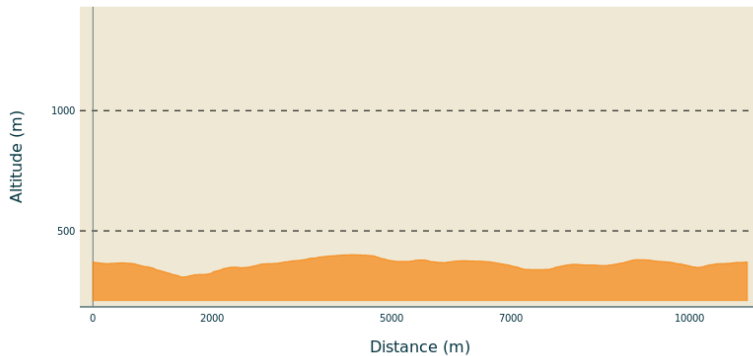


Le Lac de vert

Ardeche Grand Air - TALENCIEUX

Profil altimétrique



Altitude min 308 m Altitude max 401 m

Infos pratiques

Pratique : À pied

Durée : 3 h

Longueur : 11.0 km

Dénivelé positif : 180 m

Difficulté : Moyen

Type : Boucle

Thèmes : Lac - Rivière - Cascade, Patrimoine agricole


Itinéraire




Départ : Rue du Seigle, Talencieux

Arrivée : Rue du Seigle, Talencieux

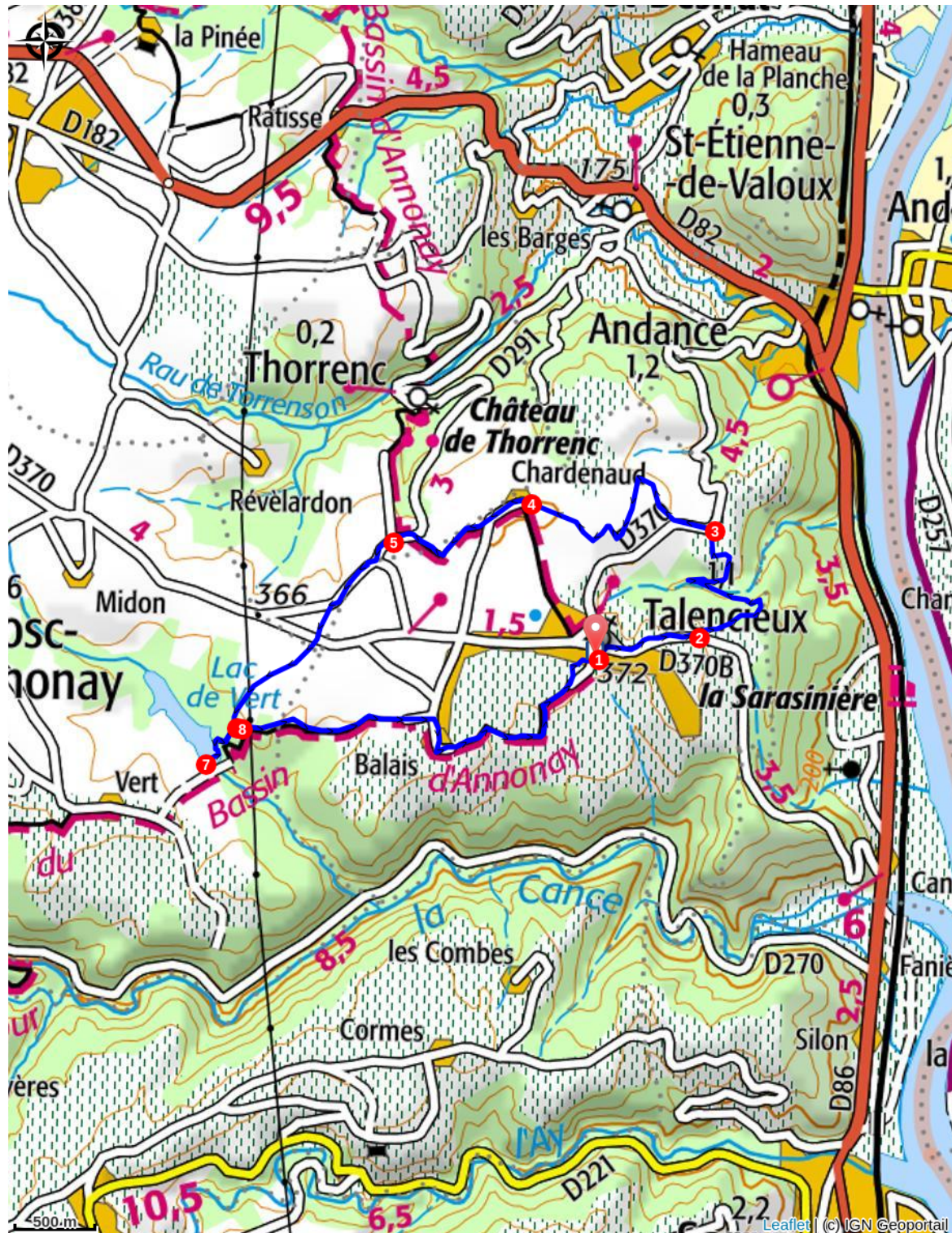
Balisage :  GRP  PR

Communes : 1. TALENCIEUX 2. THORRENC 3. VERNOSC-LES-ANNONAY

Panneau "Info rando" sur la place du bar-restaurant. Sur place, parking, point d'eau  et WC publics près de la mairie. Suivre les panneaux 

1. Talencieux 370m : Sortez du village, suivez prudemment la route de Sarras sur 700m et prenez un chemin à gauche.
2. Chauveyron 360m : Longez quelques vignes, coupez un champ à gauche et descendez en sous-bois dans le vallon pour remonter vers le château de Blassieux.
3. Blassieux 345m : Suivez à gauche la D370 puis à droite la route qui mène à Patroli. Un chemin à gauche vous emmène à travers les champs. Vous rejoignez Bel Air puis le hameau de Chardenaud.
4. Chardenaud 401m : Suivre les panneaux . Faites 250m sur la route puis poursuivez tout droit par un agréable chemin. Suivez ensuite la route à gauche jusqu'à Ozas.
5. Ozas 373m : Suivre les panneaux . Gardez la route sur 500m puis prenez un chemin à gauche aux dernières maisons. La piste coupe la D370 puis descend doucement vers le lac de vert.
6. Serguete 356m : Suivre les panneaux . Une courte descente vous emmène au bord du lac de Vert pour profiter de l'environnement agréable et reposant de cette retenue artificielle agricole.
7. Lac de vert 325m : Remontez sur vos pas.
8. Serguete 356m : Gardez le chemin principal pour rejoindre le hameau de Balais. Traversez-le à droite puis prenez une ruelle à gauche pour en sortir et retrouver, à travers les vignes et les vergers, la direction de

Talencieux par le GR de Pays du Bassin d'Annonay. Traversez le vieux village pour retrouver votre point de départ.



Comment venir ?

Accès routier

Depuis Annonay, prendre la D370 en direction de Talencieux.

Parking conseillé

Place de la Mairie, Talencieux

 **Lieux de renseignement**

Office de Tourisme Ardèche Grand Air - Annonay

contact@ardechegrandair.com

Tel : 0475332451

<http://www.ardechegrandair.com>