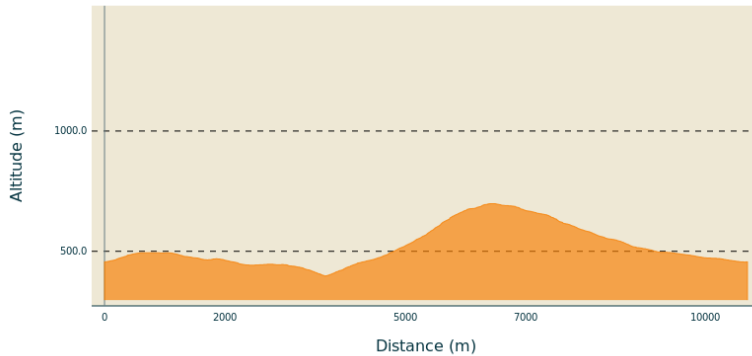


# Le col du Fayet

Ardeche Grand Air

## Profil altimétrique



Altitude min 397 m Altitude max 698 m

## Infos pratiques

Pratique : À pied

Durée : 3 h 30

Longueur : 10.7 km

Dénivelé positif : 351 m

Difficulté : Moyen

Type : Boucle

Thèmes : Sommet et points de vue

## Itinéraire

**Départ** : Le Village, Vinzieux

**Arrivée** : Le Village, Vinzieux

**Balisage** :  GRP  PR



Communes : 1. VINZIEUX 2. BROSSAINC 3. SAVAS 4. FELINES

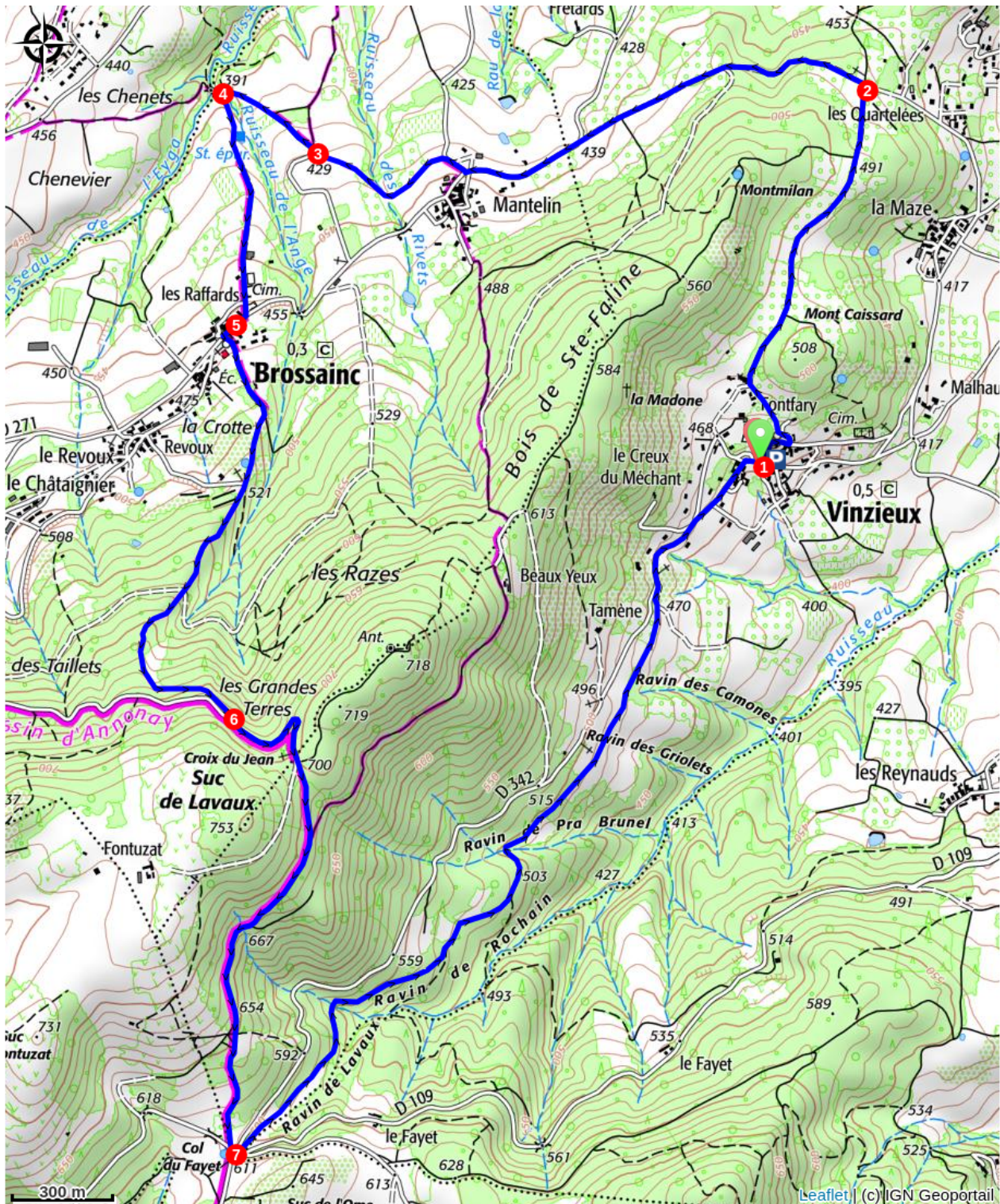
Panneau "Info Rando" place de la fontaine.

Parking, WC publics et point d'eau  près de la mairie. Suivez les panneaux 

1. Vinzieux 460m : Empruntez le chemin qui monte derrière l'église. Continuez tout droit entre les cerisiers et les pommiers.
2. Croix des Estraits 475m : Descendez jusqu'à la route, face aux sommets du Pilat. On peut observer d'ici la façon dont l'espace rural est occupé : villages et cultures bien exposés dans la vallée, landes et forêts dans les zones de pentes et en altitude. Continuez sur la route en direction de Mantelin. Juste avant le

hameau prenez la route à droite puis de suite le chemin de terre sur la gauche. Face à vous, le village de Saint-Jacques-d'Atticieux.

3. Chemin des Rivets 429m : Descendez jusqu'au pont de la Planche.
4. Pont de la Planche 395m : Empruntez le chemin qui remonte au village de Brossainc.
5. Brossainc 460m : Montez par la route qui démarre sous l'église. Après une grimpette sur le bitume, empruntez le chemin de droite. Montez doucement dans la forêt de feuillus (acacias, châtaigniers). Coupez une piste forestière et poursuivez la montée par un sentier dans les bois.
6. Rocher de Pierrefroid 671m : Suivez les panneaux . La route monte jusqu'à un petit col (Croix du Jean). Entrez dans la forêt par la piste forestière du milieu. Une longue descente dans la forêt vous emmène au col du Fayet.
7. Col du Fayet 611m : Suivez les panneaux . Prenez le chemin qui descend sous la route de Vinzieux et rejoignez le village à travers les bois et les prairies.



## **Comment venir ?**

### **Accès routier**

Depuis Annonay, suivez le direction de Davézieux, Peaugres, Félines puis Vinzieux.

### **Parking conseillé**

Place de la Mairie, Vinzieux

## **Lieux de renseignement**

### **Office de Tourisme Ardèche Grand Air - Annonay**

contact@ardechegrandair.com

Tel : 0475332451

<http://www.ardechegrandair.com>