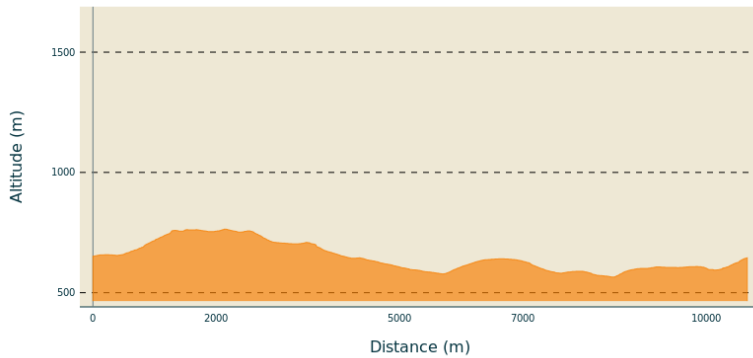


# Le Suc de la Pinée

Ardeche Grand Air - VANOSC

## Profil altimétrique



Altitude min 565 m Altitude max 764 m

## Infos pratiques

Pratique : À pied

Durée : 3 h 30

Longueur : 10.7 km

Dénivelé positif : 310 m

Difficulté : Moyen

Type : Boucle

Thèmes : Châtaigneraie, Sommet et points de vue

## Itinéraire




**Départ** : Place des Droits de l'Homme, Vanosc

**Arrivée** : Place des Droits de l'Homme, Vanosc

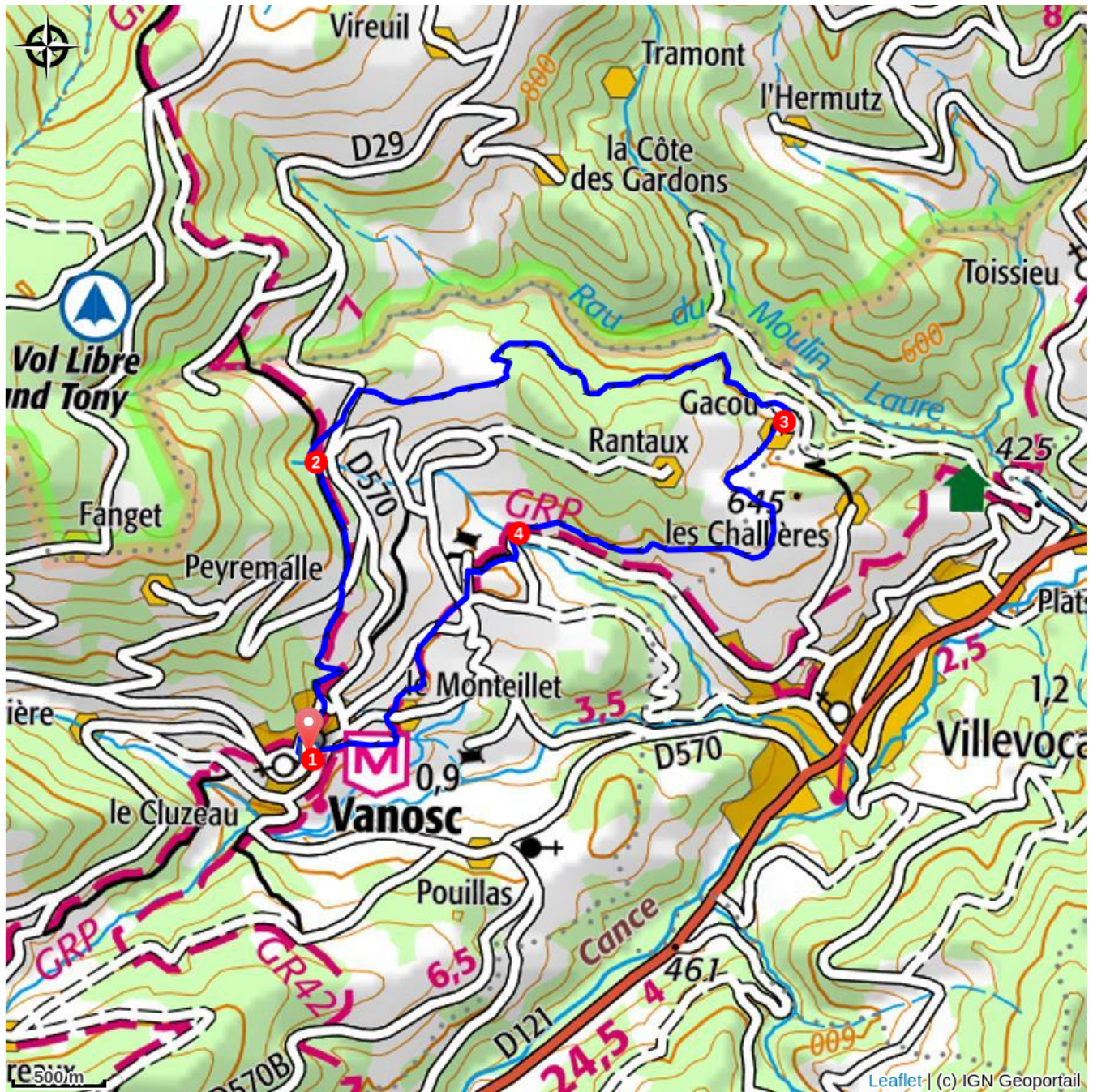
**Balisage** :  GR  GRP  PR

Communes : 1. VANOSC 2. VILLEVOCANCE

Panneau "Info Rando" place des Droits de l'Homme. Point d'eau  et WC publics sur la place.

1. Vanosc 638m : Montez dans le village puis prenez à droite le chemin de Meyve. Suivez le GR42  pour sortir du village. Vous pouvez profiter à droite d'une très belle vue sur la vallée de la Cance avec les deux principaux sommets sur la crête en face : le Suc des Vents et le Chirat Blanc. Le GR quitte la route pour suivre à gauche un chemin ombragé par des résineux, acacias et châtaigniers. À nouveau à découvert, vous apercevez sur votre droite dans l'alignement de la vallée de la Cance, le bassin d'Annonay. Vous coupez une petite route puis continuez à monter. En contrebas, se trouve le château de Gerlande. Le chemin s'enfonce dans les bois. Par-ci par-là de gros châtaigniers rappellent d'anciennes châtaigneraies.
2. Fortunières 760m : Suivez les panneaux  Montez un peu par la route et quittez-la à droite pour redescendre par un sentier caillouteux (attention en VTT). Continuez tout droit au-dessus de la ferme des Vachers et suivez la piste. Plus loin, elle monte un peu le long d'un bois de pins sylvestres puis redescend en zigzags avant de s'enfoncer dans la forêt rafraîchissante. Vous traversez des plantations de résineux puis des anciennes châtaigneraies. À gauche, vous dominez le vallon. Quittez ensuite la piste pour monter à travers les prés à gauche et rejoindre la ferme de Gacou.
3. Gacou 598m : Montez à travers les prés pour rejoindre le chemin qui mène à gauche à la ferme des Tespes. Continuez la descente face au village de Vanosc.
4. Le Claux 566m : Suivez les panneaux  Effleurez la route pour remonter tout de suite à droite par un sentier à découvert entre la ferme et le château de Gerlande. Une fois à la route d'accès à la ferme, prenez à gauche puis à droite PR avant le carrefour. Coupez deux fois une route puis longez de beaux châtaigniers

avant de traverser le hameau de Monteillet. Traversez avec prudence la D570 puis suivez le chemin qui rejoint tranquillement le village de Vanosc.



### Comment venir ?

#### Accès routier

Depuis Annonay, prendre la direction de Villevoacance par la D121 puis de Vanosc par la D570.

#### Parking conseillé

Parking de la mairie, Vanosc

#### Lieux de renseignement

##### Office de Tourisme Ardèche Grand Air - Annonay

contact@ardechegrandair.com

Tel : 0475332451

<http://www.ardechegrandair.com>