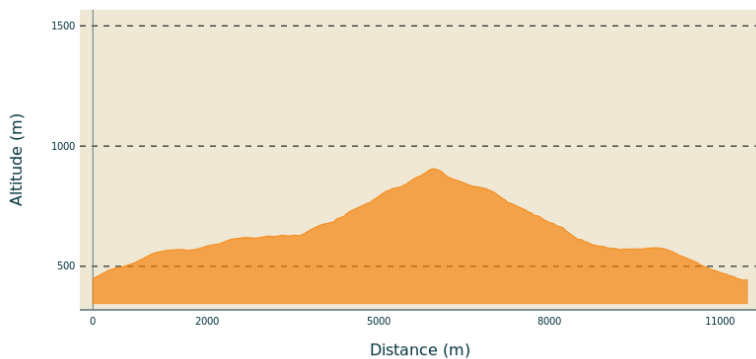


La croix de Chirol

Ardeche Grand Air - SAINT-MARCEL-LES-ANNONAY



Profil altimétrique



Altitude min 443 m Altitude max 906 m

Infos pratiques

Pratique : À pied

Durée : 3 h 30

Longueur : 11.5 km

Dénivelé positif : 483 m

Difficulté : Moyen

Type : Boucle

Thèmes : Sommet et points de vue

Itinéraire

Départ : Place des anciens combattants, Saint-Marcel-lès-Annonay

Arrivée : Place des anciens combattants, Saint-Marcel-lès-Annonay


Balisage :  GRP  PR

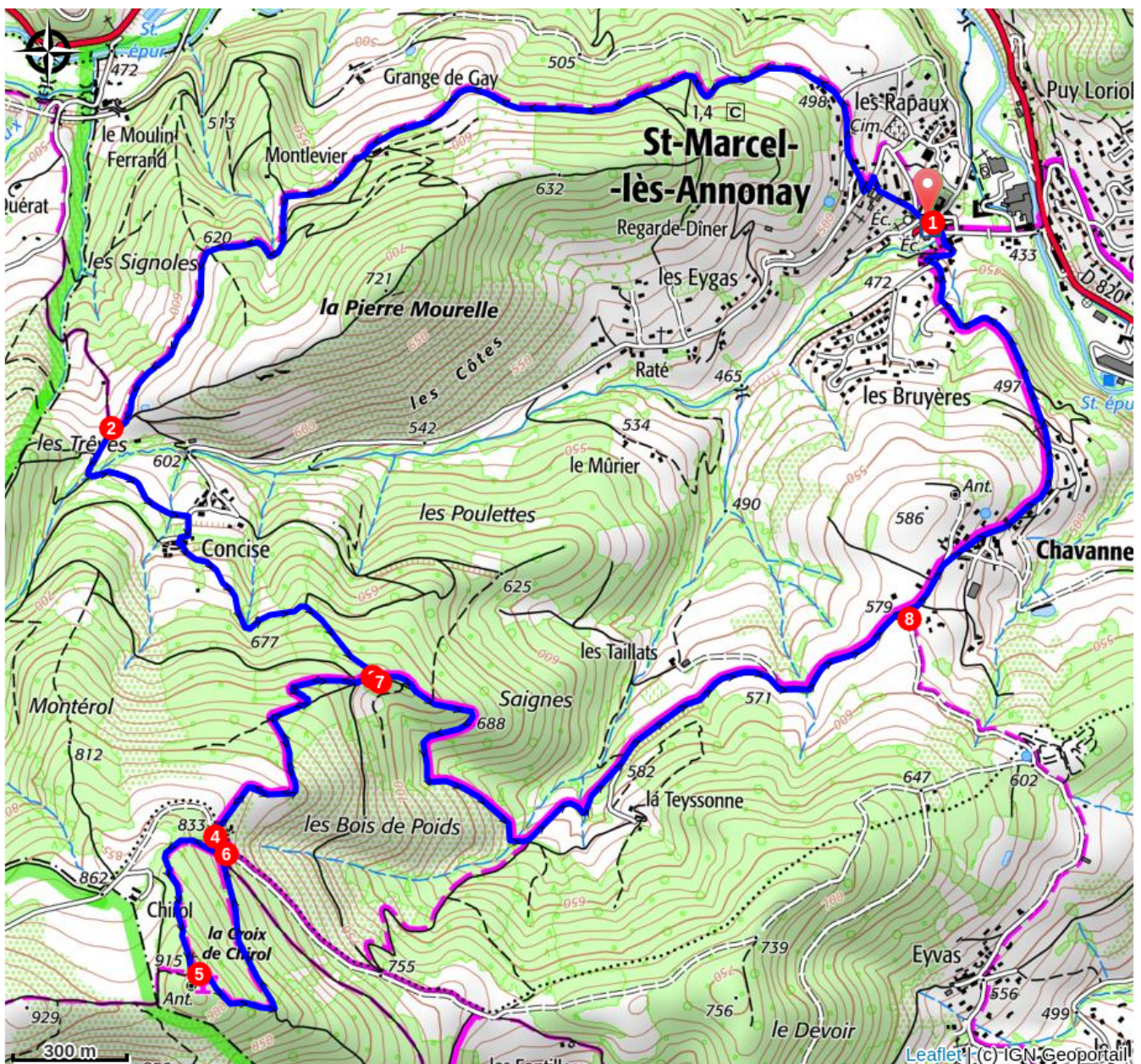
Communes : 1. SAINT-MARCEL-LES-ANNONAY 2. BOULIEU-LES-ANNONAY

Panneau "Info Rando" près de la mairie. Parking, point d'eau  et WC publics sur place. Suivez les panneaux 

1. Saint-Marcel-lès-Annonay 450m : Montez à droite de l'église par la montée de la Craze. Après quelques escaliers, empruntez la route de Montlevier en contournant le bâtiment des chambres d'hôtes. Gardez ensuite cette direction. On constate ici les dégâts des deux de 2000 et 2020. Après la maison de

Montlevier, on arrive à une intersection en T. Montez sur le chemin carrossable de gauche et gardez-le jusqu'à l'embranchement suivant.

2. Les Trèves 576m : On arrive au hameau de Concise qui fait face au sommet de la Pierre Mourelle que vous avez contourné. Prenez la route à droite, passez entre 2 maisons de pierres et montez sur le chemin de gauche.
3. Le Bois de Poids 726m : Vous êtes sur le GR de Pays du Bassin d'Annonay . La montée se fait rude mais le panorama le mérite.
4. Chirol 835m : Continuez la montée pour rejoindre le sommet. Vous pouvez alors profiter de la table d'orientation et du magnifique panorama sur la vallée de la Deûme et les Alpes par temps clair.
5. Croix de Chirol 915m : Redescendez en restant sur votre gauche.
6. Chirol 835m : Redescendez par le même chemin qu'à la montée.
7. Le bois de Poids 726m : La descente se fait par le GR de Pays, qui une fois dans la vallée, suit la piste carrossable. Gardez le cheminement principal.
8. Chavannes 578m : Traversez le hameau et descendez à Saint-Marcel-lès-Annonay par la petite route.



Comment venir ?

Accès routier

Depuis Annonay, prendre la direction de Boulieu-lès-Annonay puis de Saint-Marcel-lès-Annonay.

Parking conseillé

Parking de la mairie, Saint-Marcel-lès-Annonay

Lieux de renseignement

Office de Tourisme Ardèche Grand Air - Annonay

contact@ardechegrandair.com

Tel : 0475332451

<http://www.ardechegrandair.com>