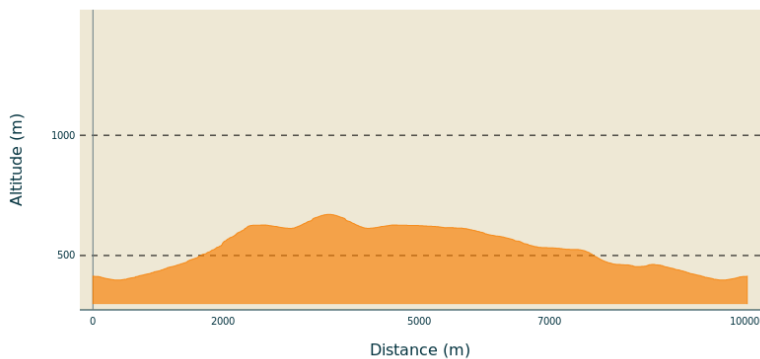


Le Montmiandon

Ardeche Grand Air - ANNONAY

Profil altimétrique



Infos pratiques

Pratique : VTT

Durée : 3 h 4

Longueur : 10.0 km

Dénivelé positif : 328 m

Difficulté : Difficile

Type : Boucle

Thèmes : Sommet et points de vue

Itinéraire


Départ : Place du Général Jouffraud - Cimetière, Annonay

Arrivée : Place du Général Jouffraud - Cimetière, Annonay

Balisage :  PR

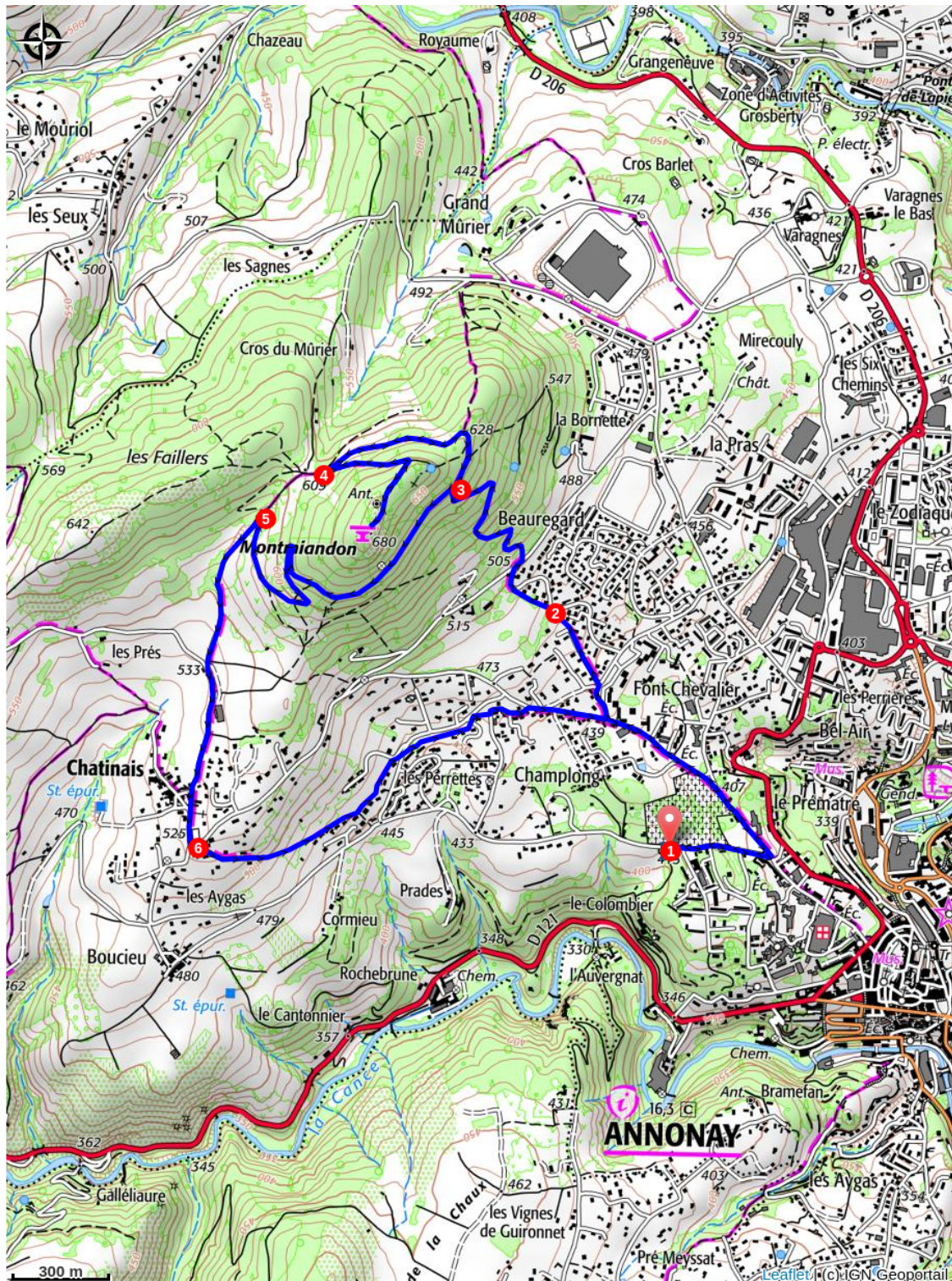
Communes : 1. ANNONAY

Au départ de la randonnée, vous trouverez un parking, des toilettes publiques et un point d'eau 

1. Annonay 413 mètres : Descendez la rue de la Croisette. Prenez ensuite à gauche pour remonter par la route jusqu'à une patte d'oie. Suivez le balisage  en direction de la rue de gauche.
2. Champlong 439 mètres : Un peu plus loin montez à gauche une voie goudronnée indiquée « cul de sac » puis un sentier entre deux murs et rejoignez une route. Prenez le sentier en face qui monte à travers les acacias, châtaigniers, chênes et autres cèdres. **On aperçoit nettement les anciennes terrasses de**

pierres sèches témoins d'une époque où chaque parcelle était indispensable. La montée se fait plus rude et vous rejoignez une piste.

3. Beauregard 623 mètres : Suivez la piste pour contourner le Montmiandon par le nord. À droite la vue se dégage sur la vallée de la Déume et les monts du Pilat.
4. Montmiandon 610 mètres : Poursuivez la montée dans les résineux, passez une épingle à droite et rejoignez le sommet. **La table d'orientation à 360° domine à l'est le bassin d'Annonay, la vallée du Rhône et les Alpes.** À l'ouest on aperçoit la croix de Chirol. Redescendez par le même chemin.
5. Les Faillers 580 mètres : Continuez la descente et sortez du bois pour rejoindre une agréable petite route à travers champs. **Rejoignez le hameau de Chatinais. À droite vous avez une belle perspective sur la vallée de la Cance.** Au fond le Grand Felletin (1387 m) domine toute l'Ardèche Verte.
6. Chatinais 525 mètres : Montez la rue qui se termine en cul de sac. Suivez alors le sentier pour entamer la descente vers la ville. Rejoignez la route, traversez un lotissement et retrouvez **Champlong** puis votre point de départ.



Comment venir ?

Accès routier

Depuis le centre-ville d'Annonay, prendre la direction du centre hospitalier puis du cimetière.

Parking conseillé

Place du Général Jouffraud