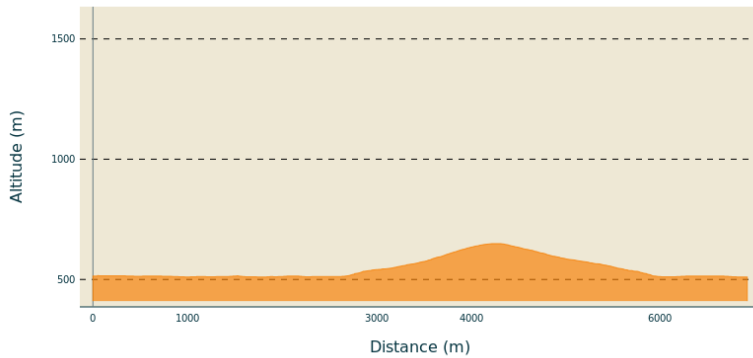


Le lac du Ternay

Ardeche Grand Air - SAINT-MARCEL-LES-ANNONAY



Profil altimétrique



Altitude min 510 m Altitude max 649 m

Infos pratiques

Pratique : VTT

Durée : 1 h 55

Longueur : 6.9 km

Dénivelé positif : 156 m

Difficulté : Facile

Type : Boucle

Thèmes : Lac - Rivière - Cascade


Itinéraire


Départ : Barrage du Ternay



Arrivée : Barrage du Ternay

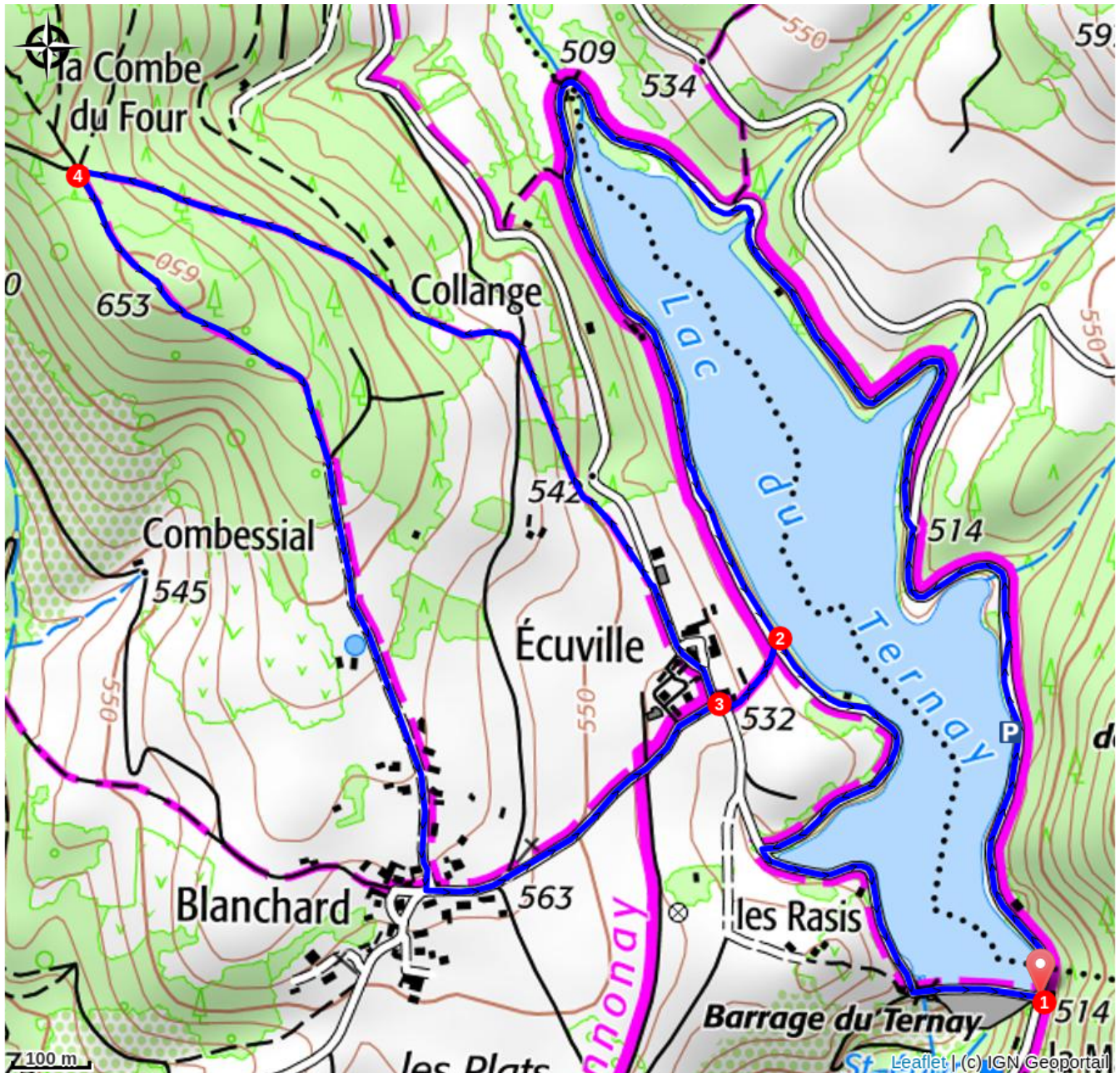
Balisage :  GRP  PR

Communes : 1. SAINT-MARCEL-LES-ANNONAY 2. SAVAS

Le parking se trouve à 200 mètres après le restaurant l'Auberge du Lac. Le panneau "Info rando" se trouve près du barrage au-dessus de la Maison du Garde. Suivez les panneaux 

1. Barrage du Ternay 514m : Longez prudemment le lac par la RD 306 puis empruntez le chemin de ronde. Traversez le ruisseau du Ternay qui alimente le lac puis continuez le tour jusqu'à l'embranchement suivant.
2. Le Ternay 513m : Quittez le lac pour monter par le chemin à droite.
3. Ecuville 532m : Traversez le hameau par la route de St-Julien-Molin-Molette puis empruntez le premier chemin qui part sur la gauche. Continuez tout droit à l'intersection suivante. Vous sortez de la forêt pour atteindre un petit col. Suivez les panneaux 
4. Les Blaches 647m : Après le passage d'un petit suc vous trouvez une belle descente face au bassin d'Annonay. Au hameau de Blanchard, prenez la route à gauche et suivez-la jusqu'à Ecuville. Suivez les

panneaux  Rejoignez ensuite le lac par le chemin pris à l'aller. Terminez votre tour du lac pour rejoindre le barrage en suivant les panneaux  et votre point de départ.



Comment venir ?

Accès routier

Depuis Annonay, prendre la direction Saint-Etienne pour rejoindre la D820, puis suivre la D306 direction Le Ternay.

Parking conseillé

200 mètres après le restaurant l'Auberge du Lac

Lieux de renseignement

Office de Tourisme Ardèche Grand Air - Annonay

contact@ardechegrandair.com

Tel : 0475332451

<http://www.ardechegrandair.com>