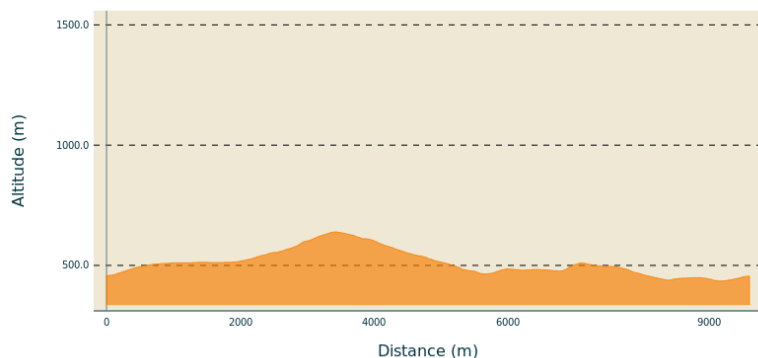


# VTT : Gourdan

Ardeche Grand Air - SAINT-CLAIR

## Profil altimétrique



Altitude min 435 m Altitude max 639 m

## Infos pratiques

Pratique : VTT

Durée : 1 h 10

Longueur : 9.6 km

Dénivelé positif : 271 m

Difficulté : Moyen

Type : Boucle

Thèmes : Patrimoine bâti


## Itinéraire



**Départ** : Place de la mairie, Saint-Clair

**Arrivée** : Place de la mairie, Saint-Clair

**Balisage** :  GR  GRP

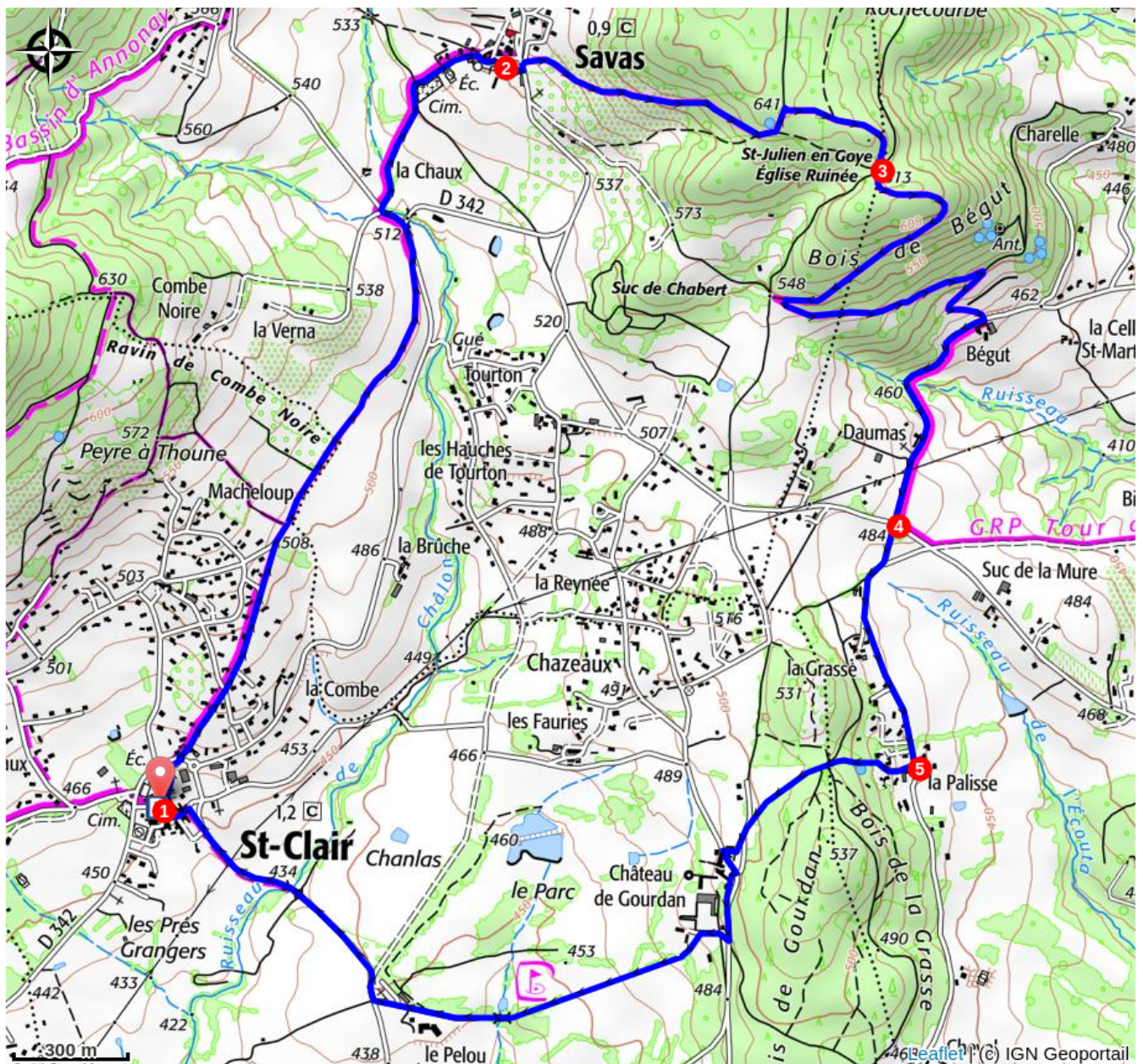
Communes : 1. SAINT-CLAIR 2. SAVAS 3. PEAUGRES

Un panneau "Info Rando" à Saint-Clair sur la place de la mairie. Un point d'eau  et des WC publics sont à disposition au point de départ.

1. Saint-Clair 450m : Passez devant l'église et montez jusqu'à la RD342. Empruntez la rue des Cerisiers qui monte en face à droite. Vous êtes sur le GR de pays du Bassin d'Annonay. Suivez les panneaux . Longez les dernières maisons de Saint-Clair et continuez sur le chemin pour rejoindre le fond du vallon du Châlon. Une fois sur la route, empruntez-la à gauche direction Combe-Noire. Bifurquez tout de suite à droite pour monter au village de Savas. Longez l'église et prenez la rue de la Mairie.
2. Savas 554m : Empruntez le sentier qui démarre entre deux murs, en face de l'abribus. Vous êtes toujours sur le GR de Pays. Ce sentier "balcon" offre un beau panorama sur le bassin annonéen. Après une longue et belle montée, vous arrivez à un croisement. Prenez le chemin de droite. 200m plus bas, un aller-retour à la ruine de l'église de Saint-Julien-en-Goye vous offrira un superbe point de vue qui s'étend sur la vallée du Rhône et le bassin d'Annonay.
3. Bois de Bégut 614m : Avant le croisement du réservoir de Saint-Julien prenez le chemin de gauche puis descendez à droite au croisement suivant. À la ferme de Bégut, continuez sur votre droite. Suivez ensuite la route et rejoignez à gauche l'embranchement suivant.
4. Suc de la Mure 477m : Empruntez le chemin herbeux qui monte avant la première maison de la Grasse. À partir de là, suivez le balisage . Trouvez le sentier à gauche un peu au-dessus de la maison, pour

traverser le champ puis continuez tout droit sur le chemin principal. Gardez la route à gauche. Au stop, traversez puis longez le Château de Gourdan.

5. Gourdan 489m : Passez devant l'entrée et continuez sur le chemin de gauche. Après avoir traversé le golf, rejoignez la route de Saint-Clair et suivez-la jusqu'au village.



## Comment venir ?

### Accès routier

Depuis Annonay, prendre la direction de Davézieux, puis emprunter la rue de Pourrat en direction de Saint-Clair.

### Parking conseillé

Place de la mairie, Saint-Clair

### Lieux de renseignement

#### Office de Tourisme Ardèche Grand Air - Annonay

contact@ardechegrandair.com

Tel : 0475332451

<http://www.ardechegrandair.com>