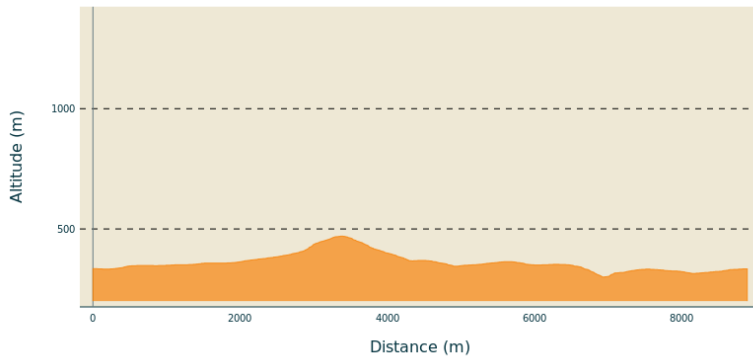


# Le pont de la pierre

Ardeche Grand Air - CHARNAS

## Profil altimétrique



Altitude min 300 m Altitude max 470 m

## Infos pratiques

Pratique : VTT

Durée : 2 h 30

Longueur : 8.9 km

Dénivelé positif : 214 m

Difficulté : Facile

Type : Boucle

Thèmes : Patrimoine agricole



## Itinéraire

**Départ** : 1091 D271, Charnas

**Arrivée** : 1091 D271, Charnas

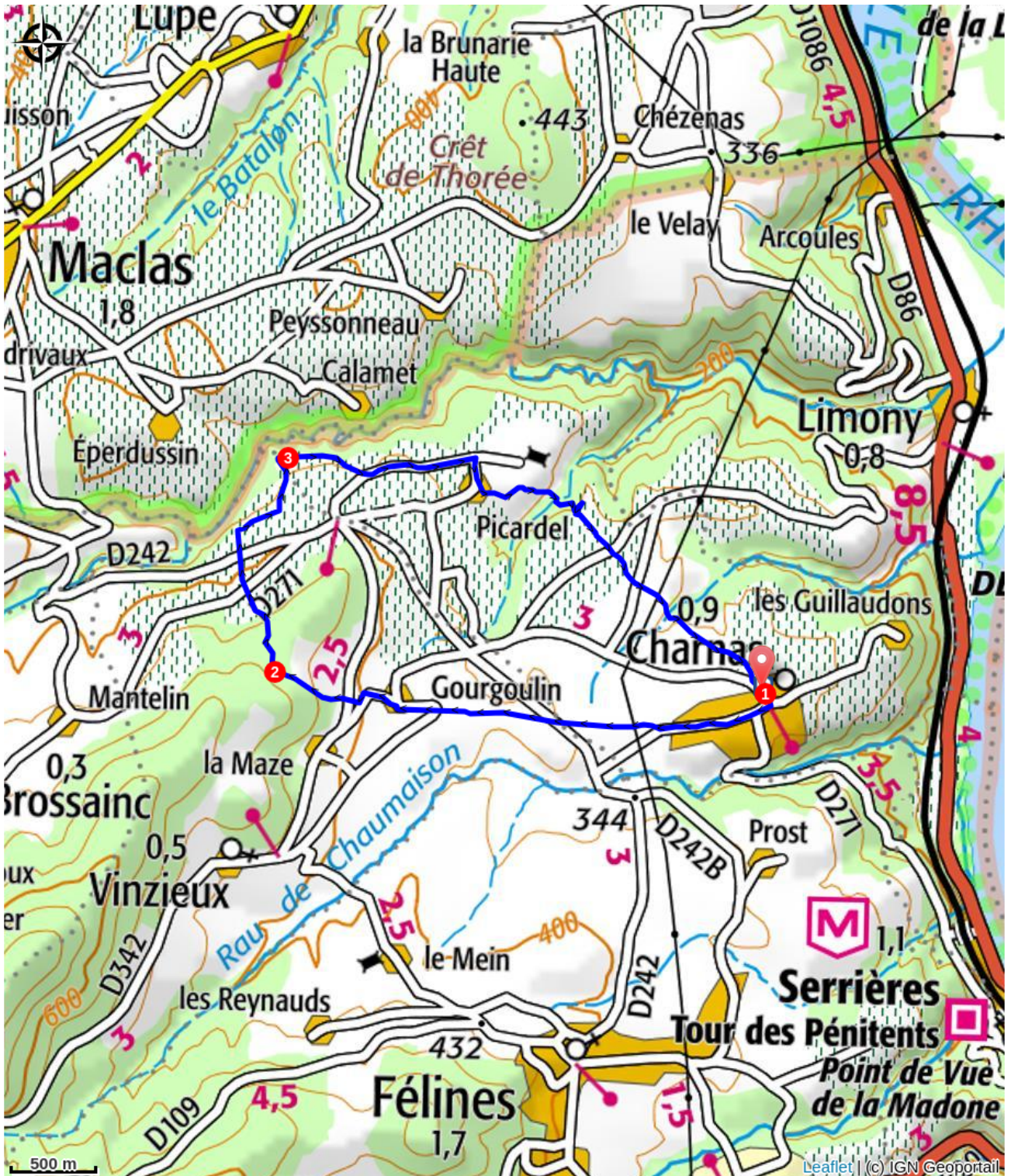
**Balisage** :  PR

Communes : 1. CHARNAS 2. VINZIEUX

Au départ de la randonnée, vous trouverez un parking et un panneau "info rando". Des toilettes et un point d'eau  sont à disposition derrière l'école au centre du village. Suivez les panneaux 

1. Charnas 330m : Longez le vieux mur de pierres en direction du centre village jusqu'au 1er croisement. Poursuivez à droite et restez sur la D271. À 200m de la sortie du village quittez la D271 pour prendre à droite le chemin agricole goudronné. Traversez la D242 et poursuivez en face sur le chemin, à 760m restez à droite direction de Gourgoulin. Depuis ce plateau de vergers, sur votre droite au loin, vous verrez des crêts de l'Oeillon et de la Perdrix, en face de la forêt du Faillet. Allez toujours tout droit, vous traverserez une première puis une 2ème route. Le chemin monte sur 170m. Prendre à droite, poursuivez tout droit jusqu'à la Croix des Estraits. Retournez-vous pour profiter de la vue sur les Alpes.
2. Croix des Estraits 475m : Prenez le chemin de droite qui descend à travers les pommiers et cerisiers jusqu'au hameau de Pommier. Vous aurez traversé deux routes (D271 puis D242) avant d'y arriver. Restez 215m sur le chemin entretenu, puis prendre à gauche le chemin qui descend jusqu'à la route de la Cheymé. En prenant à gauche, la route vous amènera au pont de la pierre sur la rivière Limony qui marque la séparation avec le département de la Loire. Vous pourrez voir un ancien moulinage qui a servi de décor au film "Mélancolie ouvrière" tourné en 2018. L'aller-retour par la même route fait 460m.
3. Pont de la pierre 342m : Ici encore, vous pouvez remarquer la variété des fruits et cultures de la région : pommes, abricots, cerises, fraises, tomates, framboises... Marchez sur la route de la Cheymé qui vous amènera aux hameaux de Glaudard, puis de Picardel. Traversez le hameau en restant sur la route de gauche qui devient un chemin de terre qui descend. À gauche, le château privé de la Cheymé. À l'intersection prenez le chemin de gauche qui descend sur le corps de ferme de Liponnet. Empruntez la route sur 200m, prendre à droite dans le virage, 2m plus loin prendre à gauche. Vous marcherez à travers

les vignes. Le chemin coupe une 1ère route (Pangon) puis une 2ème (Les Rotisses). En poursuivant tout droit, vous arrivez à l'entrée de Charnas.



### Comment venir ?

#### Accès routier

Depuis Annonay, prendre la direction de Davézieux puis de Félines, enfin tourner à droite vers Charnas.

#### Parking conseillé

1091 D271, Charnas

 **Lieux de renseignement**

**Office de Tourisme Ardèche Grand Air - Annonay**

[contact@ardechegrandair.com](mailto:contact@ardechegrandair.com)

Tel : 0475332451

<http://www.ardechegrandair.com>