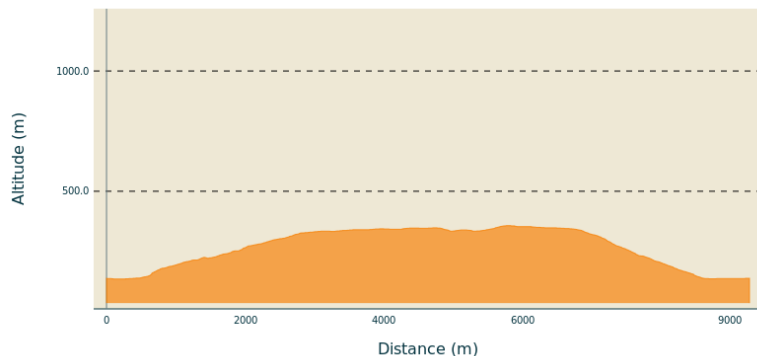


VTT : La côte de Serrières

Ardeche Grand Air - SERRIERES

Profil altimétrique



Altitude min 135 m Altitude max 357 m

Infos pratiques

Pratique : VTT

Durée : 1 h 10

Longueur : 9.3 km

Dénivelé positif : 251 m

Difficulté : Moyen

Type : Boucle

Thèmes : Sommet et points de vue

Itinéraire



Départ : Pavillon du Tourisme, Quai Jules Roche (Sud)

Arrivée : Pavillon du Tourisme, Quai Jules Roche (Sud)

Balisage :  PR

Communes : 1. SERRIERES 2. FELINES

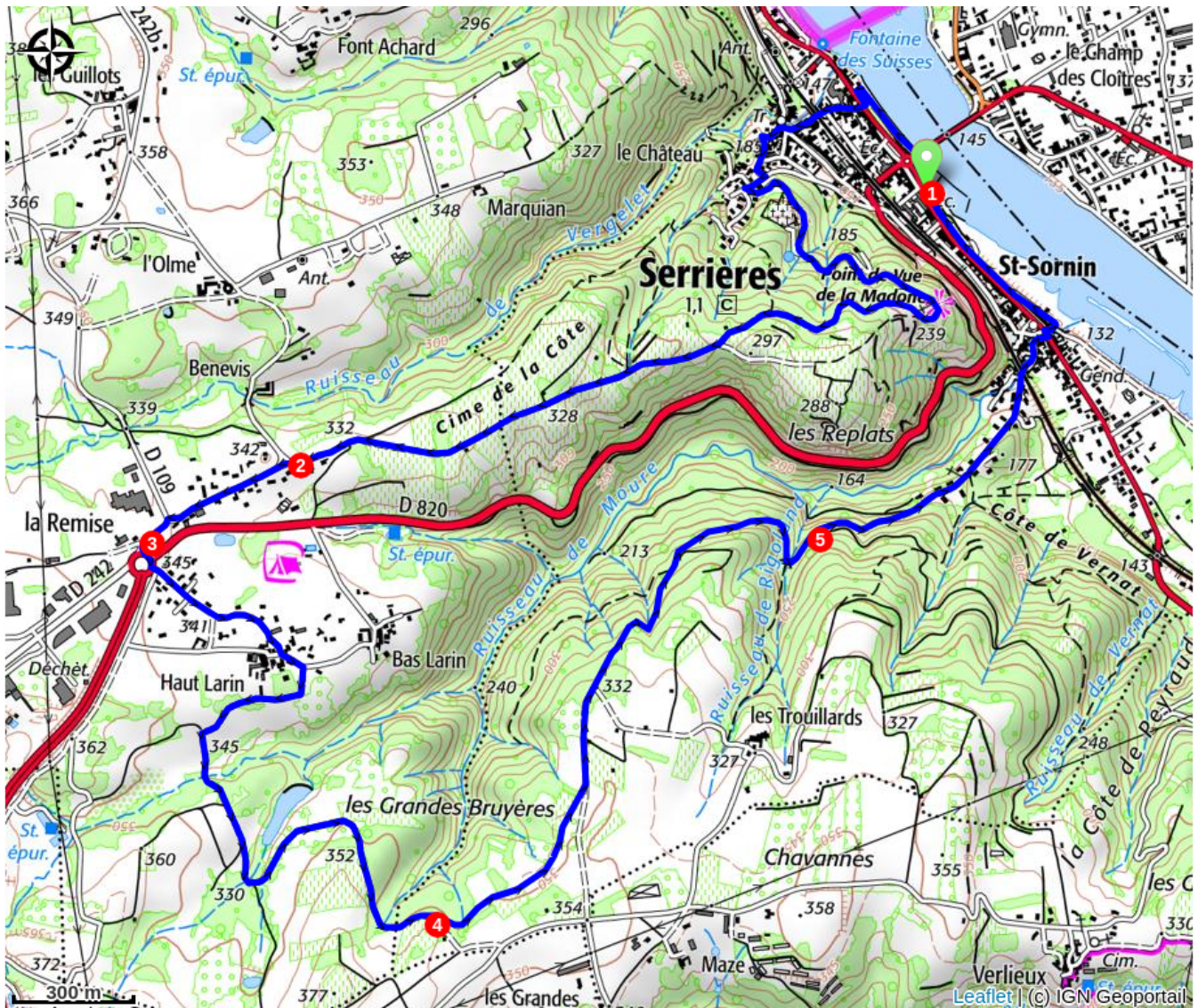
Au départ de la randonnée, vous trouverez un parking à proximité du Pavillon du Tourisme.

Panneau "Info Rando" au Pavillon du Tourisme. Sur place, vous trouverez des toilettes publiques et une fontaine à eau . Suivez les panneaux .

1. Serrières 145m : Passez sous le pont suspendu puis prenez le deuxième escalier pour traverser la route nationale. Empruntez en face la rue de Tournus. Passez sous le chemin de fer. Rejoignez à travers les ruelles la route qui monte au cimetière. Plus haut, vous pourrez apprécier le point de vue de la Madone sur la Vallée du Rhône et la réserve naturelle de l'île de la Platière en amont de Serrières. Restez sur le chemin principal pour franchir le coteau et traverser les vignes.
2. Bénévis 338m : Continuez tout droit par la route.
3. La Remise 340m : Au rond-point, empruntez la route de Larin-le-Haut. Restez sur cette petite route pour traverser le beau hameau de pierre. Prenez ensuite le chemin de droite au niveau de la maison de

Bouderousse. Plus loin, gardez le chemin de gauche pour contourner un étang et montez de l'autre côté. Un pin recouvert de lierre grimpant signale un croisement. Suivez le chemin de gauche.

4. Les Rateaux 380m / Les Grandes Bruyères 345m : D'ici le panorama est tourné vers le massif du Pilat. Vous entamez alors une longue descente dans le bois. Traversez un petit pont de pierre.
5. Les Replats 218m : Continuez la descente pour rejoindre les berges du Rhône et votre point de départ.



Comment venir ?

Accès routier

Depuis Annonay, prendre la direction de Davézieux puis continuer par la D820 jusqu'à Serrières.

Parking conseillé

Quai Jules Roche (Sud)

Lieux de renseignement

Office de Tourisme Ardèche Grand Air - Annonay

contact@ardechegrandair.com

Tel : 0475332451

<http://www.ardechegrandair.com>