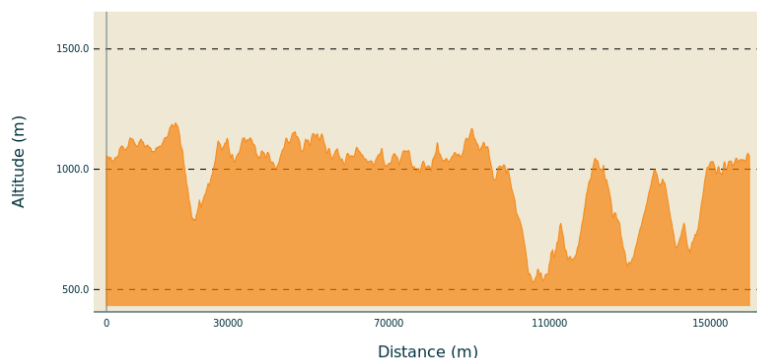


Tour de Pays VTT Ardèche Hautes Vallées

Val Eyrieux



Profil altimétrique



Altitude min 531 m Altitude max 1192 m

Infos pratiques

Pratique : VTT

Durée : 5 jours

Longueur : 159.7 km

Dénivelé positif : 4011 m

Difficulté : Difficile

Type : Boucle

Thèmes : Lac - Rivière - Cascade, Patrimoine agricole, Patrimoine bâti


Itinéraire

Départ : Place Félicie d'Asseyne, Saint-Agrève

Arrivée : Place Félicie d'Asseyne, Saint-Agrève

Balisage : ➡ VTT Itinérance

Communes : 1. SAINT-AGREVE 2. SAINT-JEURE-D'ANDAURE 3. DEVESSET 4. LE CHAMBON-SUR-LIGNON 5. ROCHEPAULE 6. SAINT-ANDRÉ-EN-VIVARAIS 7. SAINT-BONNET-LE-FROID 8. LE MAS-DE-TENCE 9. MARS 10. DESAIGNES 11. SAINT-JEAN-ROURE 12. SAINT-MARTIN-DE-VALAMAS 13. ARCENS 14. CHANEAC 15. LACHAPELLE-SOUS-CHANEAC 16. SAINT-JULIEN-BOUTIERES 17. INTRES

Cette itinérance VTT FFC vous est proposée sur 5 jours. Il faudra suivre les balises rouge  de ce *Tour de Pays Ardèche Hautes Vallées*.

Les étapes :

1er JOUR : 23 km et 381 m+ / 582 m-

2ème JOUR : 34 km et 850 m+ / 730 m-

3ème JOUR : 22 km et 400 m+ / 380 m-

4ème JOUR : 45 km et 1160 m+ / 410 m-

5ème JOUR : 33 km et 1132 m+ / 876 m-

Présentation du Tour de Pays VTT

Partez pour une aventure d'exception au cœur des hauts plateaux ardéchois ! La boucle nord vous offre un itinéraire fluide et accessible, idéal pour se mettre en jambes tout en profitant de paysages grandioses. À plus de 1 000 mètres d'altitude, vous évoluerez entre vastes plateaux agricoles, forêts profondes et villages de caractère, jusqu'aux rives paisibles du lac de Devesset.

De Devesset à Rochepaule, le parcours alterne pistes et petites routes confidentielles, ponctuées de découvertes patrimoniales remarquables comme les châteaux des Baumes et de Montivert à Saint-André-en-Vivarais.

Quelques courts portages plus loin, le décor s'ouvre sur champs et fermes typiques du plateau, avant de vous offrir un panorama spectaculaire depuis la colline de Montréal à Mars.

À Saint-Agrève, place à la seconde boucle, plus sportive et plus intense, pour les amateurs de sensations. Après Saint-Jean-Roure, une descente panoramique vous propulse dans une ambiance plus technique, sur des sentiers

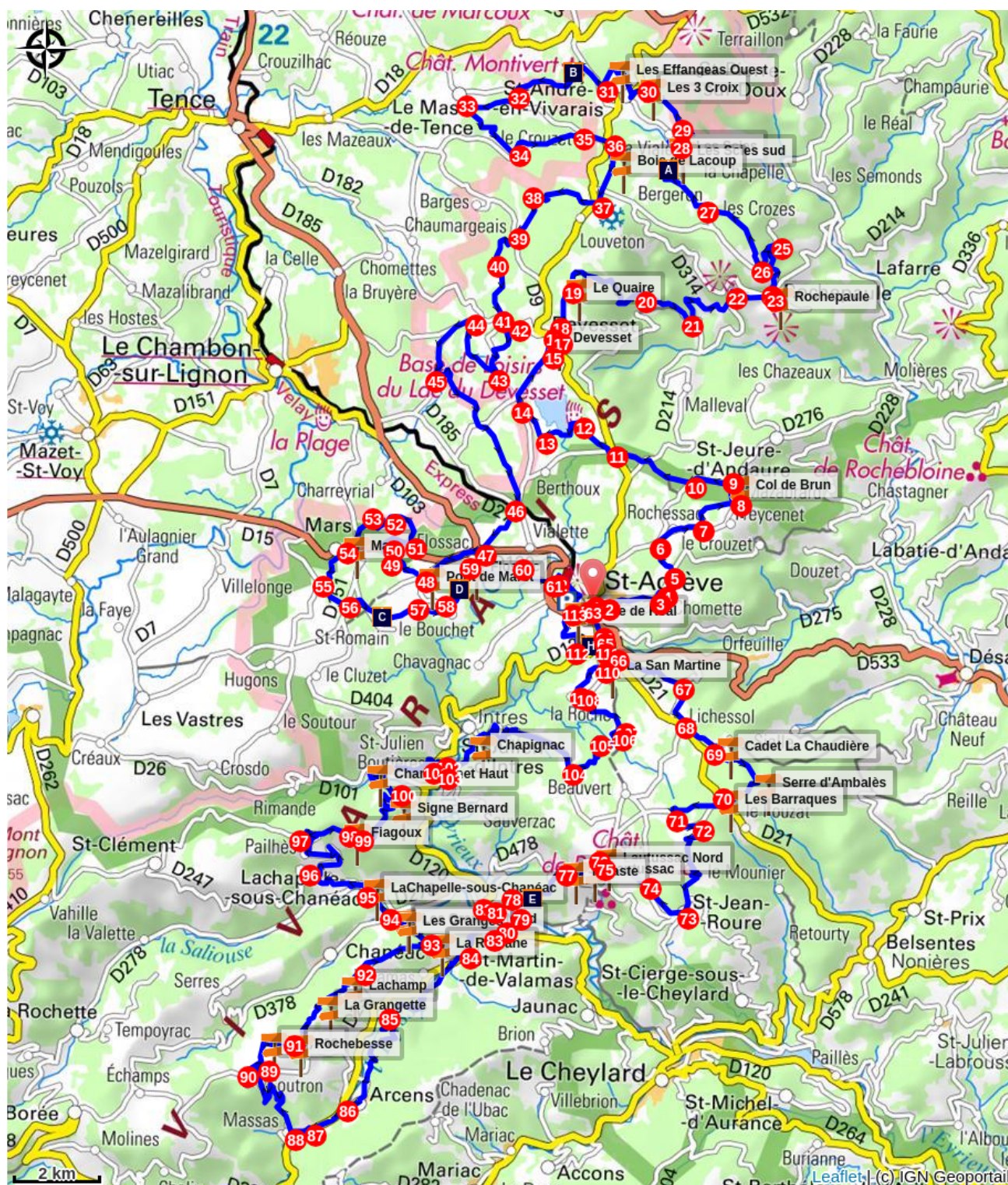
caillouteux et ludiques. À Saint-Martin-de-Valamas, accordez-vous une pause bien méritée : baignade rafraîchissante au plan d'eau ou visite du musée-atelier de la bijouterie, véritable savoir-faire local. L'itinéraire remonte ensuite la vallée sauvage de l'Eysse jusqu'à Arcens, avant de filer sur de superbes crêtes aériennes offrant des vues à couper le souffle, en direction de Lachapelle-sous-Chanéac.

La dernière partie du parcours vous entraîne à la découverte des vallées préservées de la Saliousse et de la Rimande, véritables joyaux naturels. À Saint-Julien-d'Intres, vous rejoindrez le plateau agricole par une petite route paisible et des chemins forestiers roulants, parfaits pour savourer les derniers kilomètres avant de retrouver Saint-Agrève.

Un itinéraire complet et dépaysant, entre effort, plaisir et découverte, qui promet une expérience inoubliable au cœur d'un territoire authentique.

Étapes :

- 1.** Tour de Pays VTT Ardèche Hautes Vallées (étape 1) : de Saint-Agrève à Rochepaule
23.3 km / 381 m D+ / 3 h
- 2.** Tour de Pays VTT Ardèche Hautes Vallées (étape 2) : de Rochepaule à Devesset
34.4 km / 851 m D+ / 4 h
- 3.** Tour de Pays VTT Ardèche Hautes Vallées (étape 3) : de Devesset à Saint-Agrève
22.2 km / 410 m D+ / 3 h
- 4.** Tour de Pays VTT Ardèche Hautes Vallées (étape 4) : de Saint-Agrève à Chanéac
44.6 km / 1160 m D+ / 5 h 30
- 5.** Tour de Pays VTT Ardèche Hautes Vallées (étape 5) : de Chanéac à Saint-Agrève
33.3 km / 1132 m D+ / 4 h



i VTT

Purement chemins impraticables sans VTT (pas de distance minimale ou maximale)

! Recommandations

Ne pas se garer sur la *Place Félicie d'Asseyne*, le **lundi étant un jour de marché**.
Stationner sur la **Place des Cévennes**, autorisé pour un stationnement sur plusieurs jours.

Comment venir ?

Accès routier

A 1h de route à partir de Valence (Drôme).

A 1h 20 de route à partir de Saint Etienne (Loire).

A 1h15 minutes de route à partir d'Aubenas (sud Ardèche).

Parking conseillé

Parking Place des Cévennes, Saint-Agrève

Zones de sensibilité environnementale

Along your trek, you will go through sensitive areas related to the presence of a specific species or environment. In these areas, an appropriate behaviour allows to contribute to their preservation. For detailed information, specific forms are accessible for each area.

Natura 2000 Tourbières du plateau de St Agrève

Période de sensibilité :