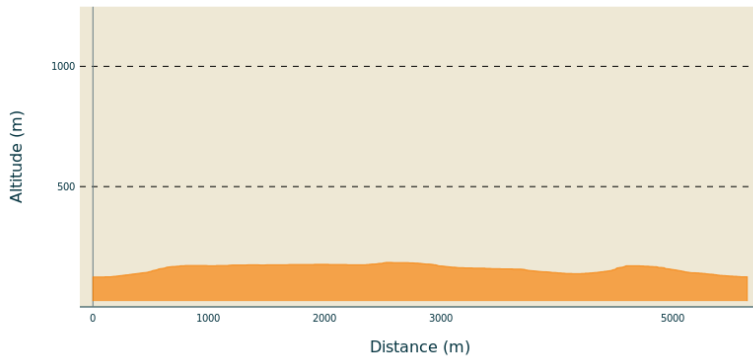


Le petit tour de Saint-Marcel

Gorges de l'Ardèche - SAINT-MARCEL-D'ARDECHE

Profil altimétrique



Altitude min 124 m Altitude max 185 m

Infos pratiques

Pratique : À pied

Durée : 1 h 42

Longueur : 5.6 km

Dénivelé positif : 98 m

Difficulté : Facile

Type : Boucle

Thèmes : Faune - Flore, Patrimoine historique et religieux, Viticulture








Itinéraire

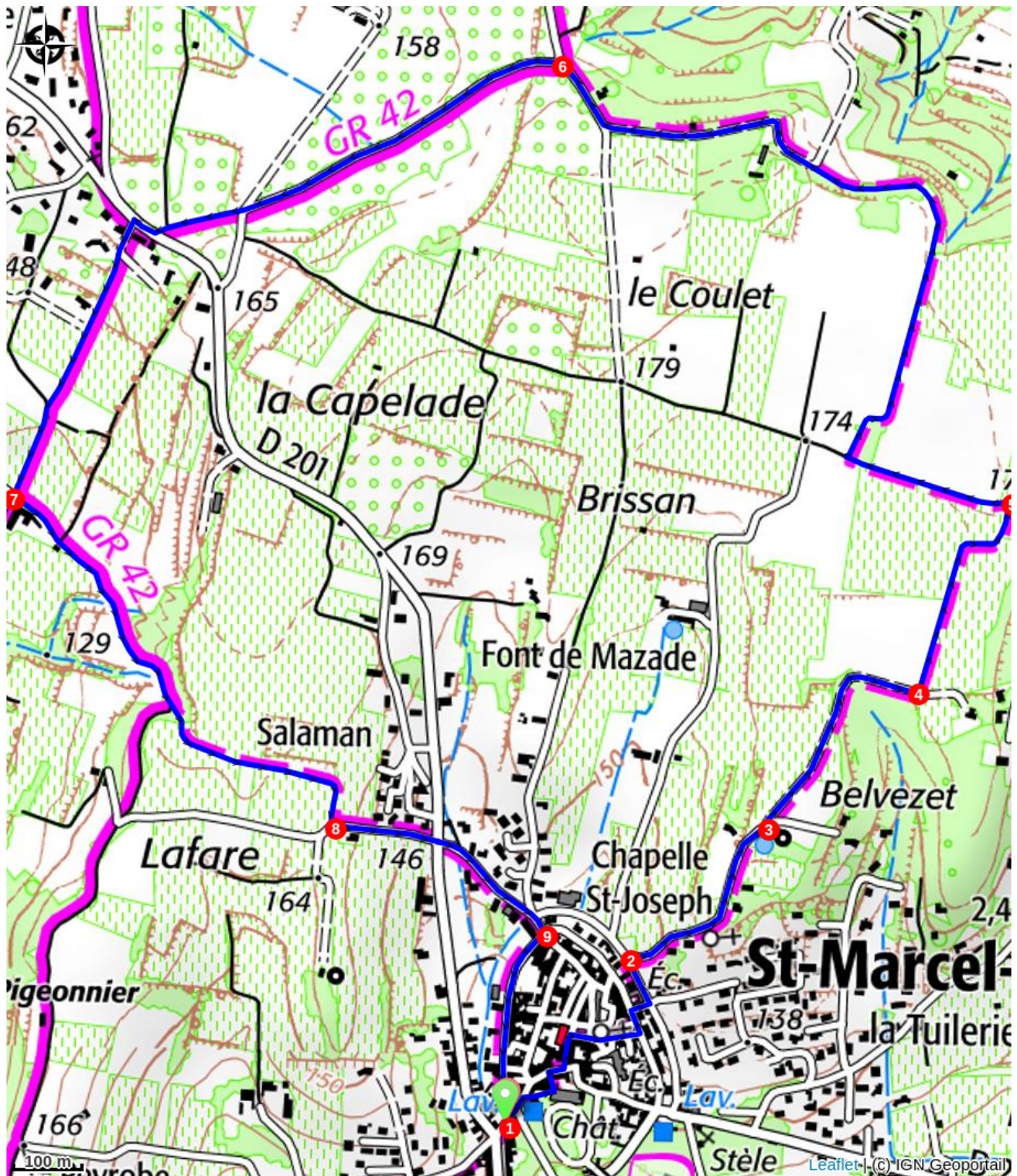
Départ : Saint-Marcel-d'Ardèche

Arrivée : Saint-Marcel-d'Ardèche

Communes : 1. SAINT-MARCEL-D'ARDECHE

1. Depuis le panneau info rando, sur la place du Ponteil, près de l'ancienne poste de Saint-Marcel, passer la place avec le lavoir puis prendre la ruelle à droite « rue de la Fontaine de Viviers » ; puis à droite sur la

- place et dans la 1^{re} rue à gauche. Ensuite passer à droite le long de l'église par la rue Prunier. Au bout de la rue, tourner à gauche sur la rue du Barry puis prendre la 1^{re} à droite et la 1^{re} à gauche. Faire 80 m et
2. prendre la rue à droite qui monte fort vers la chapelle Saint-Joseph. Continuer sur cette route et, arrivé à une fourche,
 3. continuer sur la gauche. A la fin d'un bois à votre droite
 4. tourner à gauche.
 5. Au « T » prendre à gauche puis dans le 1^{er} chemin à droite. Continuer toujours sur le chemin principal jusqu'à une petite route goudronnée. La descendre à droite sur 130 m.
 6.  Au poteau « Souchas », suivre le GR ( balisage blanc et rouge) vers  La Capelade (0,7 km) à gauche. Descendre la route sur +/- 500 m puis prendre le chemin en terre dans l'axe et une fois sur la départementale prendre à droite puis de suite à gauche
 7.  Au poteau Plan de Lage, tourner à gauche pour continuer sur le  GR42 direction Saint-Marcel-Ardèche puis quitter le GR42 pour reprendre le balisage  jaune et blanc.
 8.  Au poteau Lafare continuer direction Saint-Marcel-Ardèche. Continuer de façon linéaire puis une fois arrivé rue Barry Ouest,
 9. prendre à droite pour rejoindre la place du Ponteil



Recommandations

C'est à l'automne lorsque les vignes se parent de leurs couleurs flamboyantes que cette randonnée est la plus belle.

Comment venir ?

Accès routier

Depuis Aubenas ou Montélimar, prendre la D86 pour relier Saint-Marcel-d'Ardèche, en suivant le Rhône

Depuis Vallon-Pont d'Arc, passer soit par la D290, la route des Gorges, soit par la D4 en direction de Saint-Remèze puis direction Bidon et Saint-Marcel-d'Ardèche.

Depuis Bollène ou Bagnols-sur-Cèze, rejoindre la D86 à partir de Pont-Saint-Esprit pour rejoindre Saint-Marcel-d'Ardèche.

Se garer au parking de la place du Ponteil, à côté de l'Ancienne Poste.

Parking conseillé

Parkings à côté de la rue du Lavoir

Lieux de renseignement

Office de Tourisme Gorges de l'Ardèche - Bourg-Saint-Andéol

info@gorges-ardeche-pontdarc.fr

Tel : 0475545420

<https://www.gorges-ardeche-pontdarc.fr/>

Office de Tourisme Gorges de l'Ardèche - Saint-Martin-d'Ardèche

info@gorges-ardeche-pontdarc.fr

Tel : 0475545420

<https://www.gorges-ardeche-pontdarc.fr/>