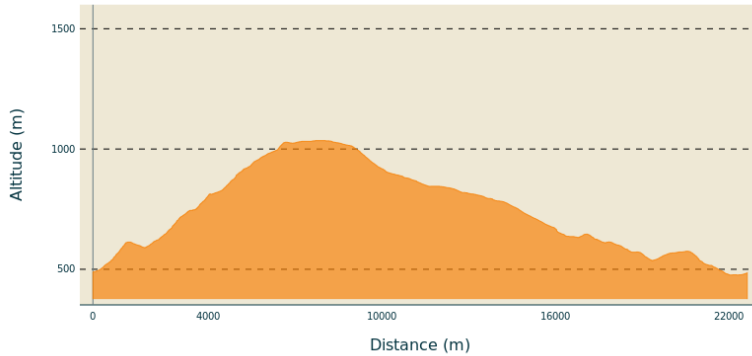


# La Roche des vents

Ardeche Grand Air - SAINT-ALBAN-D'AY

## Profil altimétrique



## Infos pratiques

Pratique : VTT

Durée : 3 h 30

Longueur : 22.6 km

Dénivelé positif : 645 m

Difficulté : Moyen

Type : Boucle

Thèmes : Faune - Flore, Sommet et points de vue















## Itinéraire

**Départ** : Panneau "info rando" à côté de l'église, Saint-Alban d'Ay

**Arrivée** : Point départ

**Balisage** :  GR  GRP  PR

Communes : 1. SAINT-ALBAN-D'AY 2. VOCANCE 3. SATILLIEU 4. SAINT-SYMPHORIEN-DE-MAHUN

1. Descendez la rue principale et prenez la 1ère à gauche en direction de La Chomotte. Vous passez devant la mairie et montez vers La Roche des vents par le GR de Pays .
2. A **Le Tracol** , continuez la route, qui passe par Ménérol.
3. Ensuite rejoignez **Suc de Vaure**  par le chemin et poursuivez vers **Javelle** .
4. Montez jusqu'à la Roche des Vents et poursuivez en direction de la Croix de Boiray toujours sur le GRP .
5. A **Les Pinées**  suivre le balisage GR  en direction de Satillieu.
6. A la **Croix du Serre**  continuez vers le hameau de Romanieux.
7. A **Romanieux**  redescendez par le PR  vers St Alban d'Ay en passant par les hameaux de Le Besset, Bécuse et des Chaux.
8. A **Moulin à Vent**  poursuivez vers St Alban d'Ay.
9. A **Le Cabaret Neuf**  empruntez le GRP  pour rejoindre votre point de départ en passant par **Les Guèzes** .



### Comment venir ?

#### Parking conseillé

Parking de l'église au centre du village

#### Lieux de renseignement

#### Office de tourisme Ardèche Grand Air - Lalouvesc

accueilvalday@ardechegrandair.com

Tel : 04 75 67 84 20

<http://www.ardechegrandair.com>