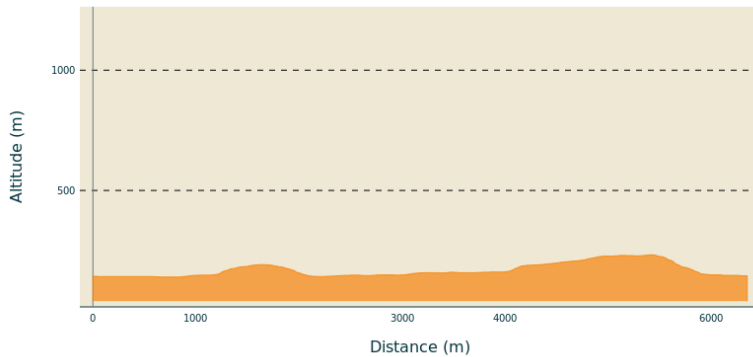


Le Long de l'Ardèche depuis Lanas

Gorges de l'Ardèche - LANAS

Profil altimétrique



Altitude min 140 m Altitude max 233 m

Infos pratiques

Pratique : À pied

Durée : 2 h

Longueur : 6.4 km

Dénivelé positif : 151 m

Difficulté : Facile

Thèmes : Géologie, Lac - Rivière - Cascade, Sommet et points de vue

Itinéraire


Départ : Panneau Info Rando situé sur le parking

Arrivée : Panneau Info Rando situé sur le parking

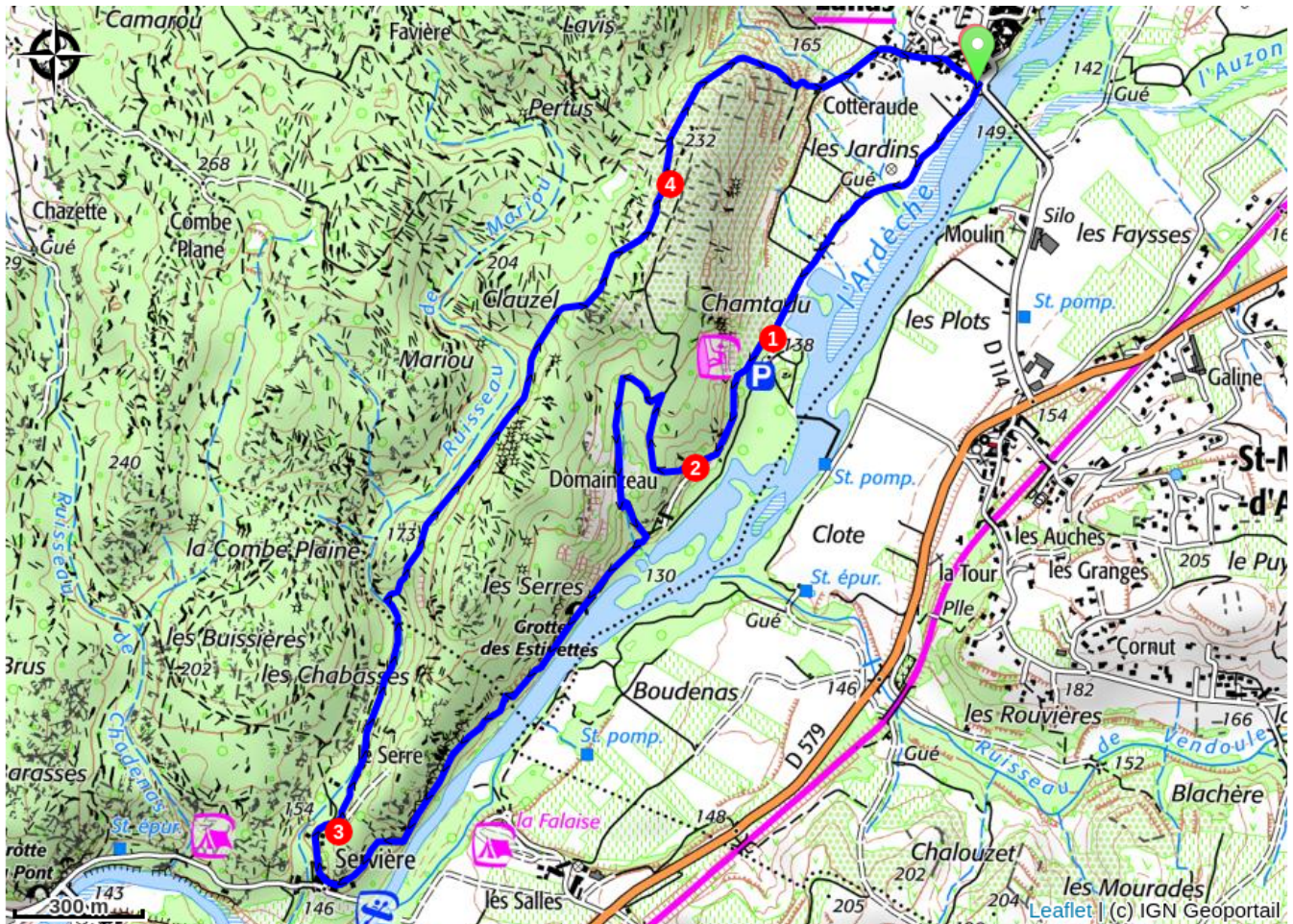
Balisage :  PR

Communes : 1. LANAS 2. BALAZUC

Pour faciliter le départ, utiliser la petite carte figurant en haut à gauche du panneau Info Rando. Depuis le panneau Info Rando situé sur le parking se diriger vers le pont. Ne pas le traverser et prendre la petite route qui longe l'Ardèche. A l'embranchement suivre Balazuc 3,4 km.

1. Au niveau de l'étang, prendre le chemin à droite qui passe sous le site d'escalade. Quitter le chemin et grimper dans les bois par le sentier à droite.
2. Après avoir marché sur un faux plat entre les chênes, prendre au croisement à gauche le chemin qui descend. Dans une légère courbe, prendre le sentier qui descend sur la droite vers la rivière. Après avoir longé l'Ardèche durant 300m, vous passerez juste au-dessus de la grotte des Estinettes. Monter le sentier vers la falaise et à l'anneau fixé sur le rocher suivre Lanas 3,1 km. Poursuivre le sentier sous la falaise qui offre un très beau panorama sur l'Ardèche et le village de Saint Maurice d'Ardèche jusqu'au très joli hameau de Servièrre et ses maisons de pierres.
3. Traverser le hameau et à l'embranchement Servièrre suivre Lanas 3,5 km À la sortie de Servièrre à l'embranchement Les Chabasses suivre Lanas 3 km Prendre le chemin puis le sentier monte vers le plateau des Gras. Marcher pendant près de 2 km dans un environnement de chênes verts caractéristique de l'Ardèche méridionale.
4. Après avoir passé à côté de la petite maison de pierres sur la gauche à  l'embranchement Le Clauzel suivre Lanas 1 km Descendre le sentier vers Lanas. Admirez le viaduc de Vogüé où la Via Ardèche a été

aménagée. Traverser le village de Lanas et rejoindre votre point de départ. Avant de repartir, n'hésitez pas à flâner dans les ruelles du village.



Comment venir ?

Accès routier

Depuis Aubenas, prendre la D579 en direction de Vogüé puis prendre la D114 en direction de Lanas.

Depuis Ruoms, prendre la D579 en direction de Vogüé puis à Saint-Maurice-d'Ardèche, prendre la D114 en direction de Lanas.

Lieux de renseignement

Office de Tourisme Gorges de l'Ardèche - Ruoms

info@gorges-ardeche-pontdarc.fr

Tel : 0475545420

<https://www.gorges-ardeche-pontdarc.fr/>

Office de Tourisme Gorges de l'Ardèche - Vogüé

info@gorges-ardeche-pontdarc.fr

Tel : 0475545420

<https://www.gorges-ardeche-pontdarc.fr/>