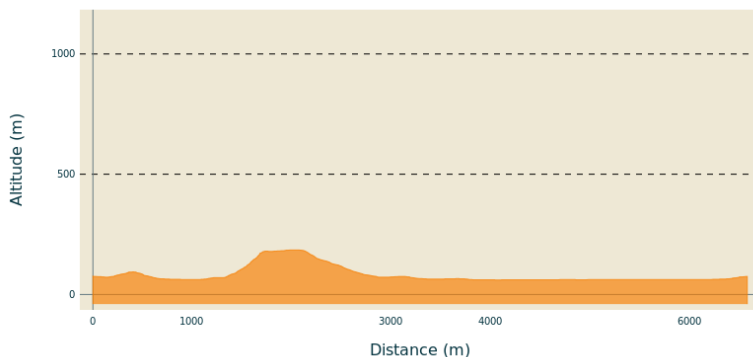


Saint-Michel

Gorges de l'Ardèche - VIVIERS

Profil altimétrique



Altitude min 60 m Altitude max 185 m

Infos pratiques

Pratique : À pied

Durée : 2 h 15

Longueur : 6.6 km

Dénivelé positif : 167 m

Difficulté : Difficile

Thèmes : Géologie, Patrimoine historique et religieux, Sommet et points de vue




Itinéraire

Départ : Office de tourisme de Viviers

Arrivée : Office de tourisme de Viviers

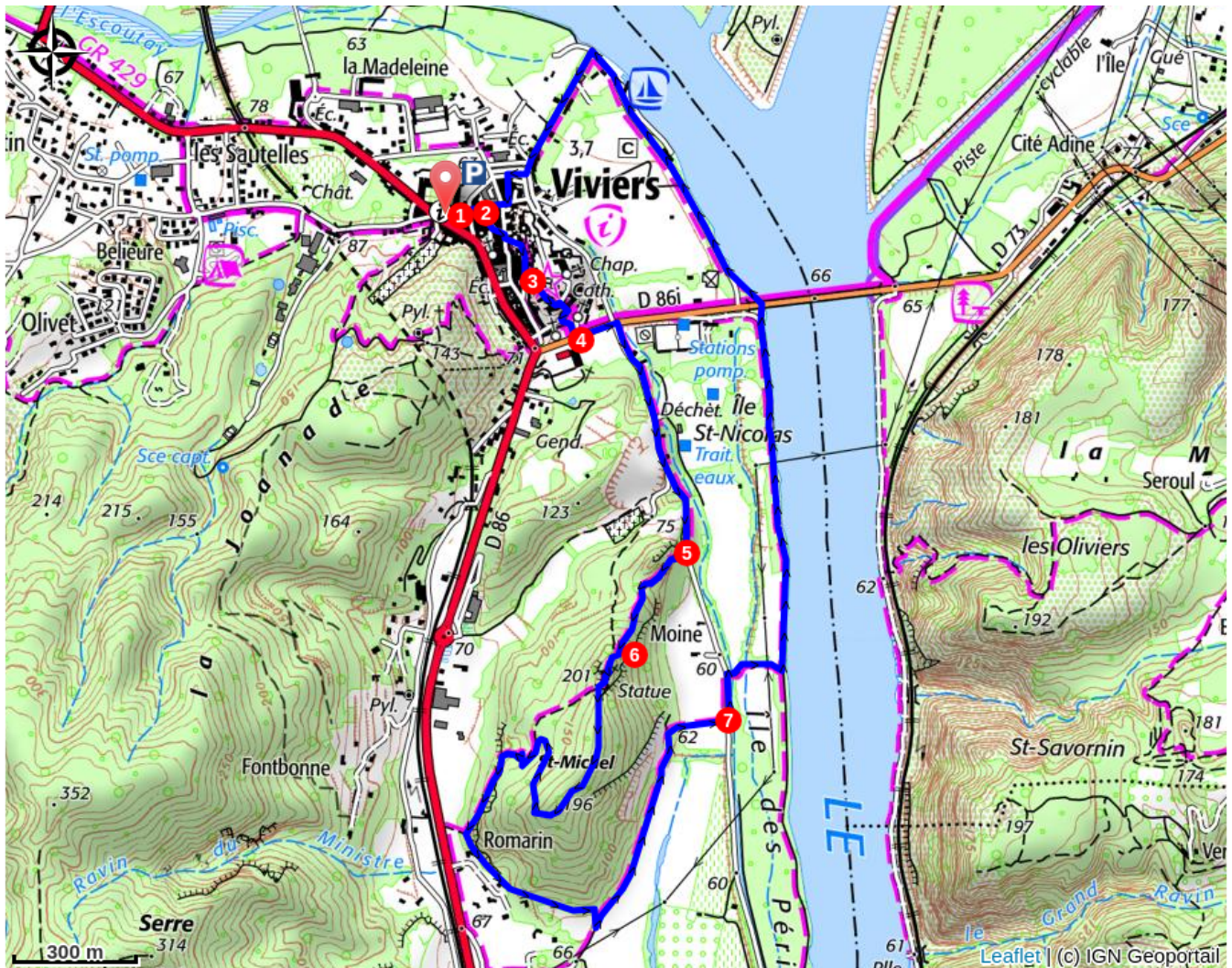
Balisage :  PR

Communes : 1. VIVIERS

- Départ de l'Office de Tourisme. Sur votre gauche se trouve la Maison Diocésaine (ancien Grand Séminaire), ainsi que la statue de Charles de Foucauld, linguiste et géographe, ordonné prêtre à Viviers. De là, descendre la rue de la République à droite. Celle-ci s'incurve vers la droite.
- Suivre le balisage  et rejoindre la place de la République où se trouve la maison des Chevaliers. Elle est reconnaissable à sa façade très ouvragée de style Renaissance (celle-ci fut commandée par Noël Albert, un riche commerçant de la ville en 1546). De la place, monter la Rue du Château.
- Après 150, tourner à gauche en passant sous le portail pour monter à la cathédrale. Aller voir l'esplanade de Châteauvieux à sa gauche puis revenir au parvis et traverser la place Saint-Jean. Prendre le passage voûté puis descendre la montée de l'abri. Un escalier sur votre gauche vous amène vers le parking de la mairie.
- En sortant de la rue, suivre la route qui descend vers le Rhône. Longer le mur et prendre la 1ère petite route à droite. Bien suivre le  balisage blanc et jaune (PR) pour cette randonnée. L'ancien port se trouvait au niveau de la falaise à droite. On peut remarquer dans celle-ci, les trous des anneaux qui servaient à amarrer les bateaux. C'est là que Richelieu a accosté en 1642. Continuer sur la route goudronnée. Ne pas prendre le chemin qui monte au cimetière. Après avoir longé un mur de pierre sur votre gauche, un  balisage jaune et blanc vous indique que vous aller devoir tourner à droite.
- Prendre le chemin qui quitte la route et après être passé sous des arbres, monter à droite, passer au pied de la falaise et emprunter le sentier qui monte dans les bois.
- Attention pour les enfants : passage dangereux à proximité d'une falaise.** Arrivée à la statue de Saint-Michel terrassant le dragon. Celle-ci mesure 9 m 50. Elle fut érigée par la ville de Viviers après la seconde guerre mondiale pour remercier Saint-Michel de l'avoir protégée des bombardements. Revenir sur vos pas jusqu'au poteau avec le panneau jaune puis tourner à gauche. **Attention descente abrupte pendant quelques mètres entre de gros rochers.** Le sentier descend dans le sous-bois puis remonte pour suivre la crête ; et plonge ensuite vers la droite à nouveau en sous-bois. Vers la fin de la descente un sentier à gauche permet un petit aller-retour pour admirer une arche naturelle (vraisemblablement

creusée dans la roche par les eaux du Rhône). Attention ne pas s'aventurer trop près : risque de chute. Arrivé aux maisons, prendre à gauche sur la route. Vous la quittez rapidement pour prendre le premier sentier à votre gauche. Celui-ci débouche sur un chemin. Prendre le sentier en sous-bois qui descend vers la gauche (bien suivre le balisage jaune et blanc). Prendre ensuite à gauche le large chemin qui longe le pied de la colline en remontant vers le nord. Au bout du chemin prendre le sentier à droite.

7. Arrivé à la route goudronnée, prendre à gauche. Après 50 m, emprunter la ViaRhôna à votre droite puis continuez vers le port ; et de là prendre l'Allée du Rhône jusqu'à la place de la Roubine. Y tourner à droite puis à gauche dans la rue Chèverrie . Au bout de celle-ci, monter à droite pour retourner à l'Office de Tourisme.



Comment venir ?

Accès routier

Depuis Aubenas, suivre la N102 vers Alba-la-Romaine puis la D107 puis la D86 pour arriver à Viviers. Se garer près de l'Office de Tourisme.

Depuis Montélimar suivre la D73 jusqu'à Châteauneuf-du-Rhône et au-delà vers Viviers. Au giratoire après le pont sur le Rhône, prendre à droite et se garer près de l'Office de Tourisme.

Depuis Vallon Pont d'Arc, prendre la D4 jusqu'à Bourg-Saint-Andéol puis remonter vers le nord sur la D86 pour arriver jusqu'à Viviers.

Parking conseillé

Parking Billon, Esplanade ou Roubine

Lieux de renseignement

Office de Tourisme Gorges de l'Ardèche - Bourg-Saint-Andéol

info@gorges-ardeche-pontdarc.fr

Tel : 0475545420

<https://www.gorges-ardeche-pontdarc.fr/>

Office de Tourisme Gorges de l'Ardèche - Viviers

info@gorges-ardeche-pontdarc.fr

Tel : 0475545420

<https://www.gorges-ardeche-pontdarc.fr/>