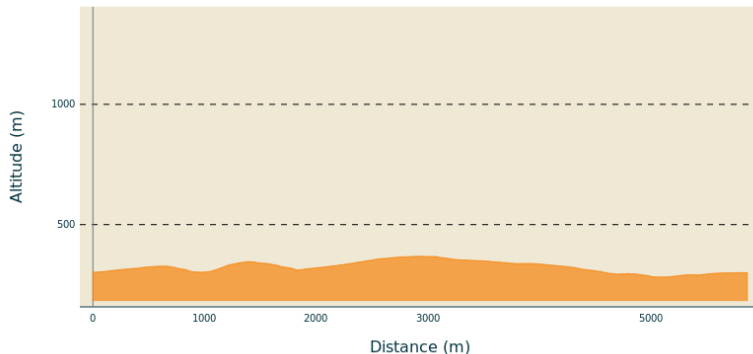


La Baume de Ronze

Gorges de l'Ardèche - ORGNAC-L'AVEN

Profil altimétrique



Altitude min 282 m Altitude max 368 m

Infos pratiques

Pratique : À pied

Durée : 2 h

Longueur : 5.9 km

Dénivelé positif : 147 m

Difficulté : Moyen

Type : Boucle

Thèmes : Dolmen, Faune - Flore, Géologie

Itinéraire

Départ : Au panneau Info Rando situé à gauche de l'accueil de l'Aven d'Orgnac


Arrivée : Au panneau Info Rando situé à gauche de l'accueil de l'Aven d'Orgnac


Balisage : GR PR


Communes : 1. ORGNAC-L'AVEN 2. LABASTIDE-DE-VIRAC 3. BARJAC

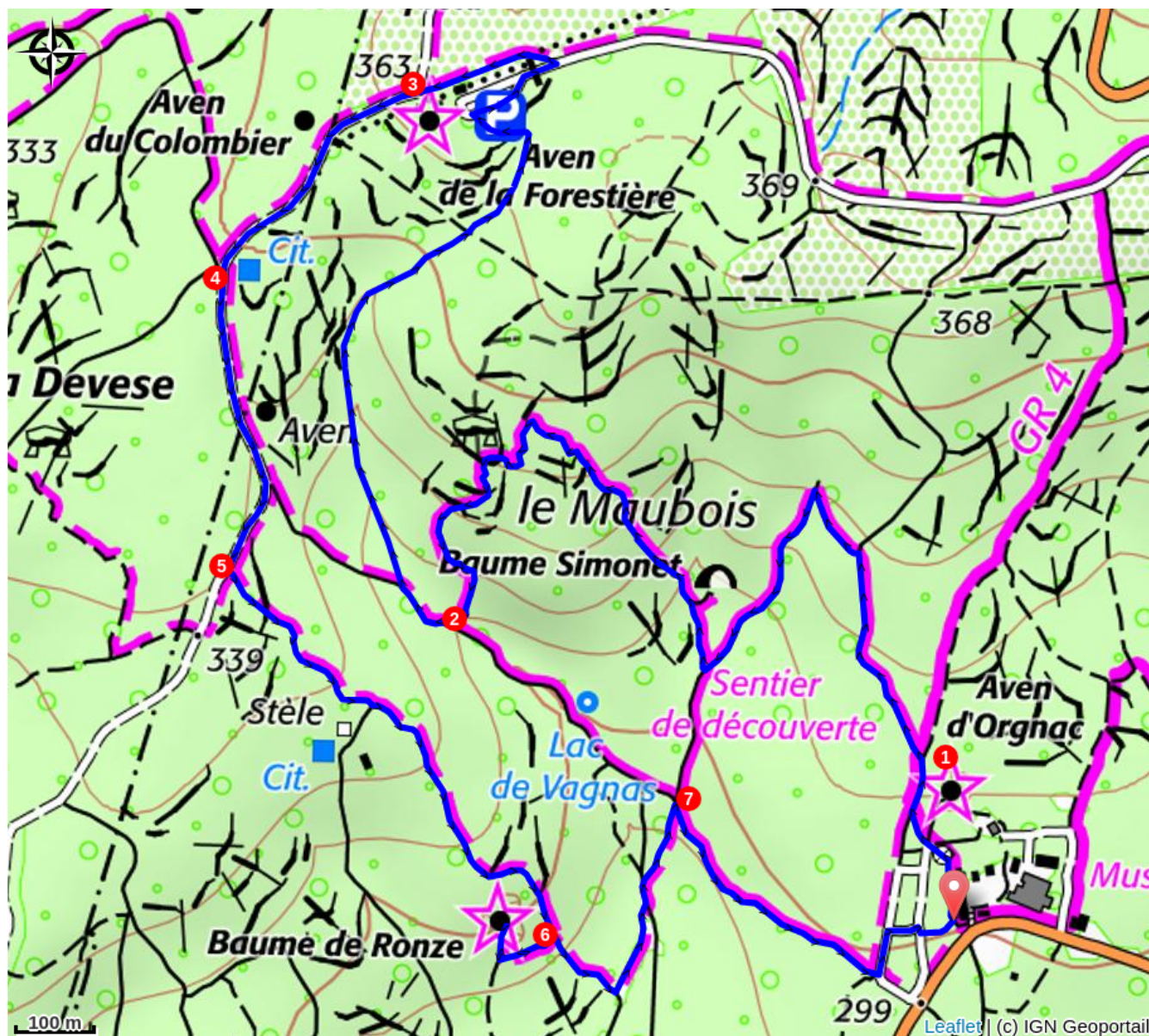
Départ au panneau Info Rando situé à gauche de l'accueil de l'Aven d'Orgnac et de la Cité de la Préhistoire (Grand Site de France). Pour faciliter le départ, utiliser la petite carte figurant en haut à gauche du panneau.

Depuis celui-ci, continuer tout droit en direction de l'entrée naturelle de l'aven d'Orgnac en suivant le balisage

 (GR4). *Ce puits vertical profond d'une cinquantaine de mètres mène à de gigantesques salles souterraines où se mêlent d'imposantes concrétions calcaires. Colonnes, stalactites, stalagmites, draperies... sont aux rendez-vous !* Au niveau de l'entrée naturelle de l'Aven, suivre les petits pictogrammes « Le Maubois »

1. Au poteau de signalétique directionnelle de randonnée "Le Maubois", suivre la direction : "L'aven de la Forestière 2,8 km Labastide-de-Virac 5,9 km". Quitter le GR pour suivre désormais le balisage  vers la gauche. Après +/-350 m, tourner à gauche, le sentier passe en sous bois avant de retomber sur un chemin plus large. Continuer jusqu'au prochain croisement puis tourner à droite. *Environ 100 m plus loin, un aller-retour est possible à droite jusqu'à La Baume Simonet.* Poursuivre, passer à côté d'un lapiaz puis du Dolmen Cartière ; et continuer à descendre.
2. Au poteau "Cartière", suivre "L'aven de la Forestière 1,1 km Labastide de Virac 4,3 km", vers la droite. Remonter le chemin pendant 100 m. Puis prendre le sentier à droite qui passe en plein cœur de la forêt du Maubois et remonte jusqu'à l'Aven de la Forestière. Rejoindre le goudron et prendre la piste à gauche 20 m après la sortie du site. Continuer sur cette piste.
3. Au poteau "Colombier", suivre "Dolmen de la Devèze 0,8 km Barjac 5,2 km" tout droit. Poursuivre sur cette piste DFCI.
4. Au poteau "La Citerne", suivre "L'Aven d'Orgnac 2,1 km Aven des cristaux 0,4 km" tout droit. Passer à proximité de la citerne d'eau et continuer sur cette large piste.
5. Au poteau "Aven des Cristaux", suivre "Aven d'Orgnac 1,7 km". Et, quitter la piste DFCI pour un chemin carrossable qui descend à gauche.
6. En prenant le 2d chemin à droite, puis encore à droite, un aller retour est possible jusqu'à la Baume de Ronze. **Attention le chemin est pentu et très rocailleux. C'est très glissant par temps humide.**

Après être revenu sur le chemin balisé , descendre +/- 100 m, puis prendre à gauche et longer la clairière. 20 m après la jonction avec un chemin qui vient de droite prendre vers la droite à la fourche.
7. Au poteau "Baume de Ronze", suivre "Aven d'Orgnac 0,5 km" vers la droite. Continuer toujours tout droit, pour arriver au parking du Grand Site de l'Aven d'Orgnac. Aller vers la gauche pour rejoindre le panneau Info Rando.



Recommandations

L'accès à la grotte est difficile par temps humide et tout le site est très glissant.

Matériel

Bonnes chaussures et éventuellement bâtons de marches. Gourde et chapeau.

Comment venir ?

Accès routier

Depuis Vallon Pont d'Arc, suivre Vagnas, puis aller en direction d'Orgnac l'Aven puis se garer sur le site de l'Aven d'Orgnac.

Depuis Barjac, aller en direction d'Orgnac l'Aven et se garer sur le site de l'Aven d'Orgnac.

Parking conseillé

Parking de l'Aven d'Orgnac

Lieux de renseignement

Office de Tourisme Gorges de l'Ardèche - Saint-Martin-d'Ardèche

info@gorges-ardeche-pontdarc.fr

Tel : 0475545420

<https://www.gorges-ardeche-pontdarc.fr/>

Office de Tourisme Gorges de l'Ardèche - Vallon-Pont-d'Arc

info@gorges-ardeche-pontdarc.fr

Tel : +33 (0)4 75 54 54 20

https://www.gorges-ardeche-pontdarc.fr