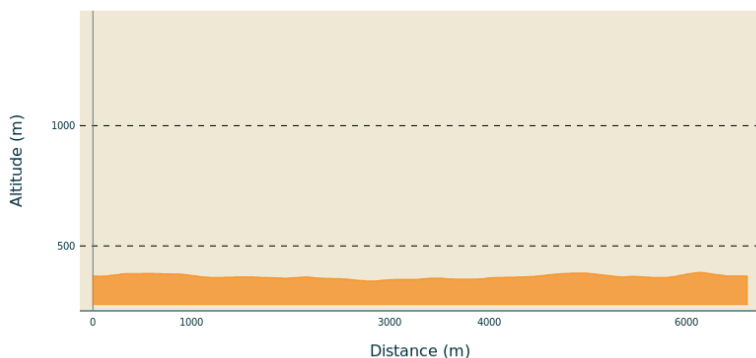


Le château de Bayard

Ardeche Grand Air - BOGY

Profil altimétrique



Altitude min 354 m Altitude max 390 m

Infos pratiques

Pratique : VTT

Durée : 34 min

Longueur : 6.6 km

Dénivelé positif : 80 m

Difficulté : Très facile

Type : Boucle

Thèmes : Patrimoine historique et religieux


Itinéraire


Départ : Place de la mairie, Bogy

Arrivée : Place de la mairie, Bogy

Balisage : ■ Balisage jaune □ PR

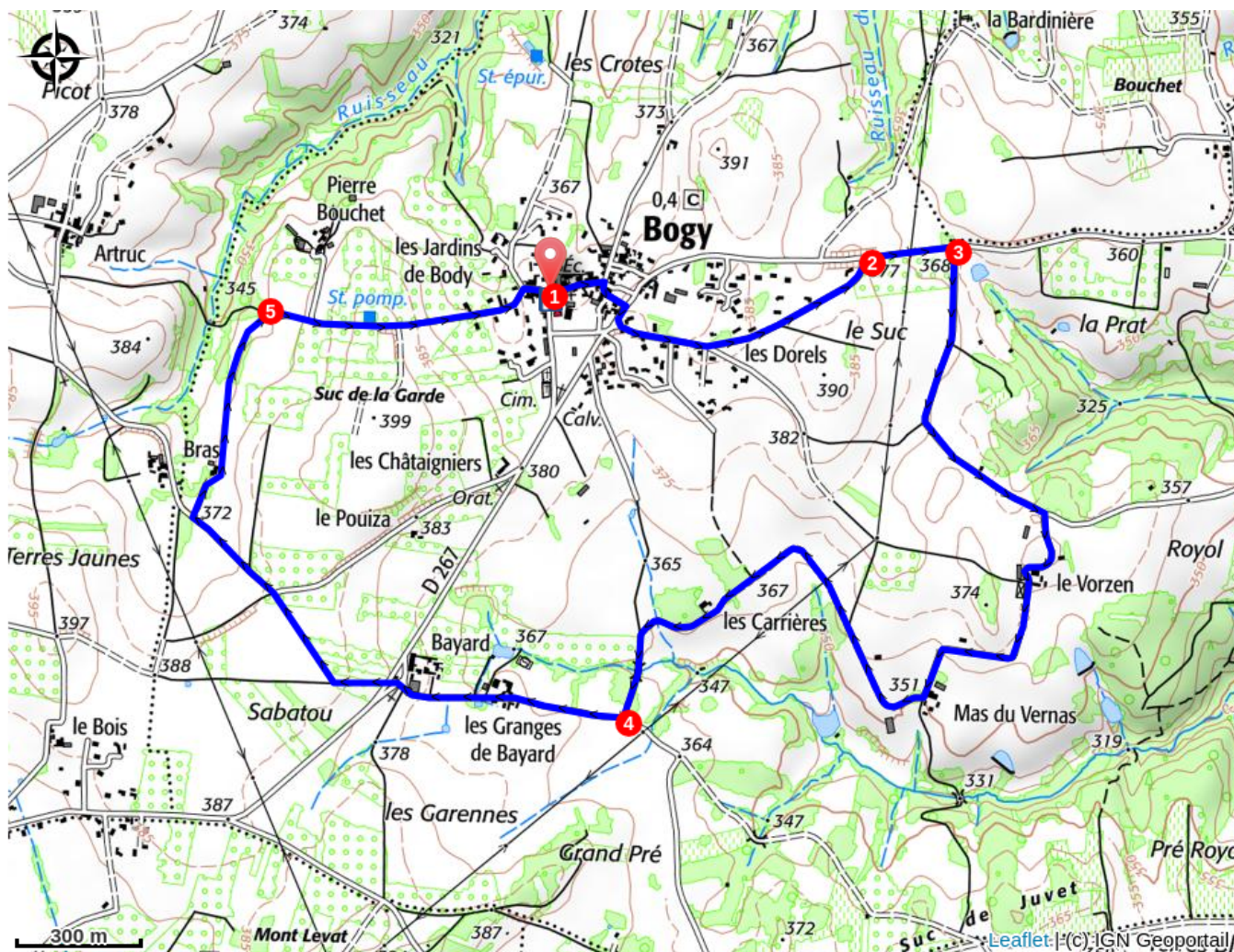
Communes : 1. BOGY 2. PEYRAUD

Le parking et le panneau "Info rando" se trouve sur la place de la mairie. Il y a un point d'eau  et des toilettes publiques sur place. Suivez les panneaux 

1. Bogy 375m : À l'église, suivez la ruelle à droite jusqu'au bot puis tournez à droite. Au carrefour, montez à gauche puis à nouveau à gauche à la patte d'oie des Dorels.
2. Le Suc 377m : Suivez la petite route sur environ 200m.
3. Lapra 368m : Suivez la petite route à travers les champs. Prenez à droite à la patte d'oie et passez les lieux-dits le Vorzen, le Mas du Vernas et les Carrières.
4. Les Granges Bayard 365m : Vous passez à proximité des granges puis du château de Bayard dont subsiste une porte datant des XII et XVIème siècles bâtie en molasse calcaire de Bogy. Coupez la RD267 et suivez le chemin en face. 150m plus loin, suivez les panneaux , tournez à droite, suivez toujours le chemin

puis la route tout droit. Prenez ensuite à droite la petite route de Bras. Un chemin débute derrière la maison et vous emmène à travers les prés jusqu'au croisement suivant.

5. Pierre Bouchet 332m : Suivez les panneaux  et gardez le cap jusqu'au village.



Comment venir ?

Accès routier

Depuis Annonay, prendre la direction de Davézieux puis passer devant le Safari de Peaugres jusqu'au rond-point indiquant Bogy.

Parking conseillé

Place de la Mairie, Bogy

Lieux de renseignement

Office de Tourisme Ardèche Grand Air - Annonay

contact@ardechegrandair.com

Tel : 0475332451

<http://www.ardechegrandair.com>