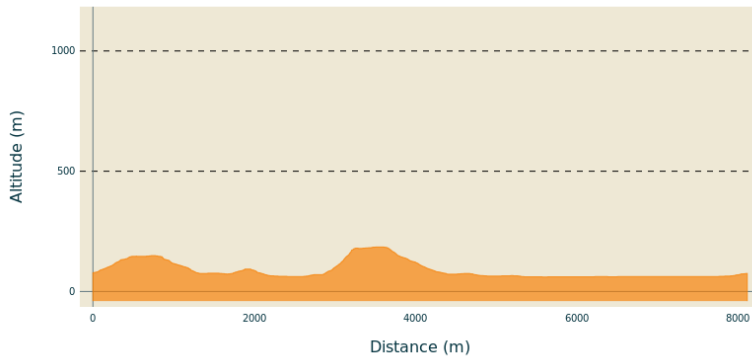


Les points de vues et statues de Viviers

Gorges de l'Ardèche - VIVIERS

Profil altimétrique



Altitude min 60 m Altitude max 185 m

Infos pratiques

Pratique : À pied

Durée : 2 h 30

Longueur : 8.1 km

Dénivelé positif : 240 m

Difficulté : Difficile

Thèmes : Lac - Rivière - Cascade, Patrimoine historique et religieux, Sommet et points de vue

Itinéraire


Départ : Office de tourisme de Viviers

Arrivée : Office de tourisme de Viviers

Balisage : GR PR

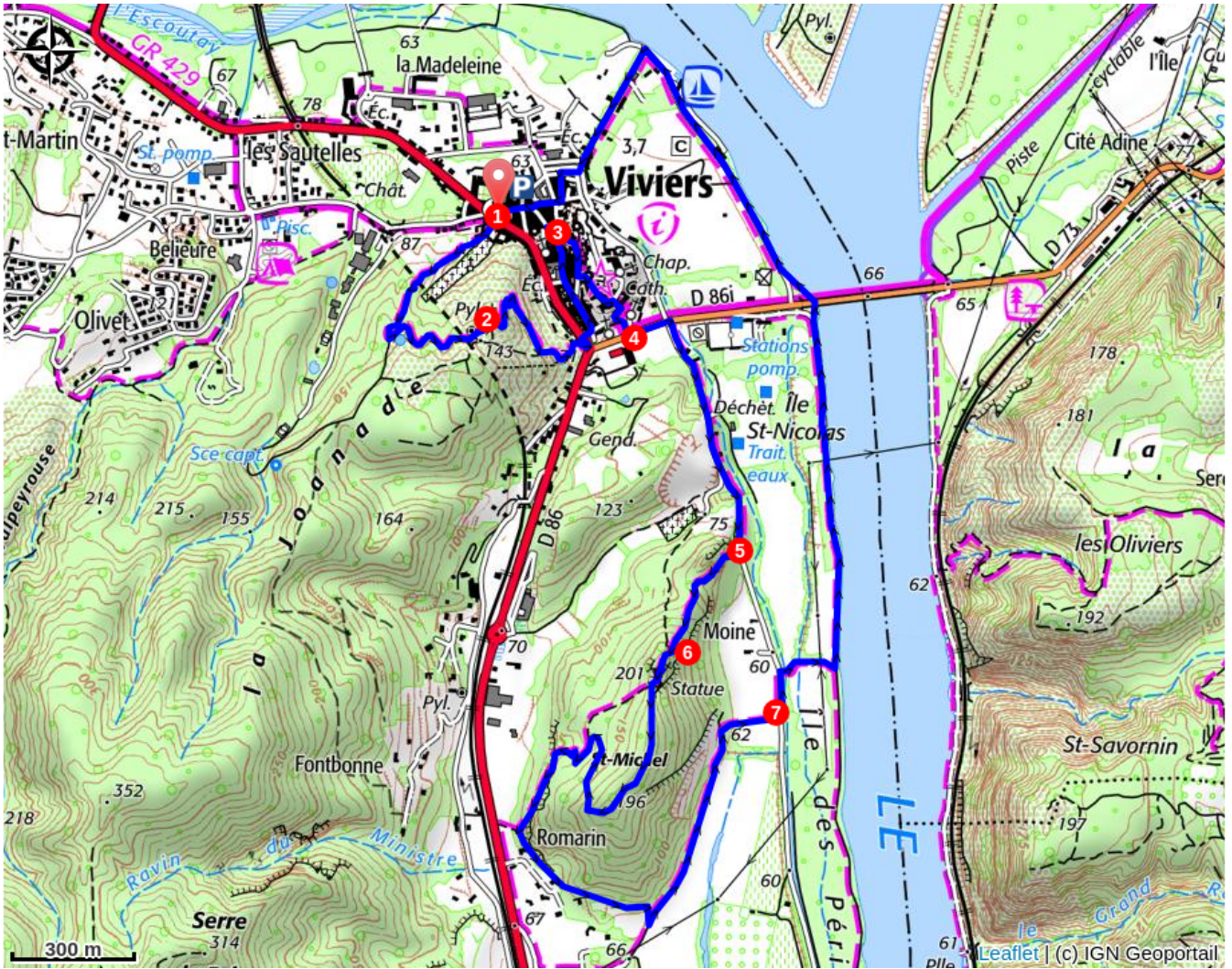
Communes : 1. VIVIERS

1. De l'Office de Tourisme, traverser la route. Monter en prenant la rue des Auches vers la gauche. Suivre le balisage . Monter sur le sentier qui démarre à droite de l'entrée du cimetière puis passe au-dessus de celui-ci. Arrivé au château d'eau, tourner à gauche. Suivre le chemin puis le sentier vers la gauche pour arriver à la statue de la Vierge. *Vous avez une vue panoramique sur la ville, la cathédrale Saint-Vincent et le palais épiscopal datant du 18e siècle emplacement actuelle de la mairie.*
2. Passer à droite de la statue. Emprunter un petit sentier en lacets assez raide au début pour redescendre vers la ville. A la route, tourner à gauche, puis traverser au-delà du rond-point pour rejoindre la place Prosper Allignol. Où se trouve l'hôtel du Roc plan actuellement Evêché. Emprunter la Grande-Rue à gauche. *C'était d'autrefois l'artère principale de la ville vous allez passer devant plusieurs hôtels particuliers datant du 18e siècle.*
3. Au bout de la grande rue traverser la place de la République, sur la gauche, admirer la maison des Chevaliers. *Sa façade Renaissance très décorée a été commandée par un commerçant de la ville : Noël Albert.* Revenir sur ses pas et monter vers la gauche puis la droite la rue du Château. Balisage . Après 150, tourner à gauche en passant sous le portail pour monter à la cathédrale. *Aller voir l'esplanade de Châteauvieux à sa gauche.* Puis revenir au parvis et traverser la place Saint-Jean. Prendre le passage voûté puis descendre l'escalier à gauche.
4. Traverser la route au passage à gauche et descendre vers le Rhône. Longer le mur et prendre la 1ère petite route à droite. Bien suivre à nouveau le balisage . *L'ancien port se trouvait au niveau de la falaise à droite. On peut remarquer dans celle-ci, les trous des anneaux qui servaient à amarrer les bateaux. C'est là que Richelieu a accosté en 1642.* Continuer sur la route goudronnée. Ne pas prendre le

chemin qui monte au cimetière. Après avoir longé un mur de pierre sur votre gauche, un balisage  vous indique que vous allez devoir tourner à droite.

5. Prendre le chemin qui quitte la route et après être passé sous des arbres, monter à droite, passer au pied de la falaise et emprunter le sentier qui monte dans les bois.
6. **Attention pour les enfants : passage dangereux à proximité d'une falaise.** Arrivée à la statue de Saint-Michel terrassant le dragon. Celle-ci mesure 9 m 50. Elle fut érigée par la ville de Viviers après la seconde guerre mondiale pour remercier Saint-Michel de l'avoir protégée des bombardements. Revenir sur vos pas jusqu'au poteau avec le panneau jaune puis tourner à gauche. **Attention descente abrupte pendant quelques mètres entre de gros rochers.** Le sentier descend dans le sous-bois puis remonte pour suivre la crête ; et plonge ensuite vers la droite à nouveau en sous-bois. Vers la fin de la descente un sentier à gauche permet un petit aller-retour pour admirer une arche naturelle (vraisemblablement creusée dans la roche par les eaux du Rhône). Attention ne pas s'aventurer trop près : risque de chute. Arrivé aux maisons, prendre à gauche sur la route. Vous la quittez rapidement pour prendre le premier sentier à votre gauche. Celui-ci débouche sur un chemin. Prendre le sentier en sous-bois qui descend vers la gauche (bien suivre le balisage jaune et blanc). Prendre ensuite à gauche le large chemin qui longe le pied de la colline en remontant vers le nord. Au bout du chemin prendre le sentier à droite.
7. Arrivé à la route goudronnée, prendre à gauche. Après 50 m, emprunter la ViaRhôna à votre droite puis continuer vers le port ; et de là prendre l'Allée du Rhône jusqu'à la place de la Roubine. Y tourner à droite

puis à gauche dans la rue Chèvrerie . Au bout de celle-ci, monter à droite pour retourner à l'Office de Tourisme.



Recommandations

Bâtons de marche.

Matériel

Bonnes chaussures

Comment venir ?

Accès routier

Depuis Aubenas, suivre la N102 vers Alba-la-Romaine puis la D107 puis la D86 pour arriver à Viviers. Se garer près de l'Office de Tourisme.

Depuis Montélimar suivre la D73 jusqu'à Châteauneuf-du-Rhône et au-delà vers Viviers. Au giratoire après le pont sur le Rhône, prendre à droite et se garer près de l'Office de Tourisme.

Depuis Vallon Pont d'Arc, prendre la D4 jusqu'à Bourg-Saint-Andéol puis remonter vers le nord sur la D86 pour arriver jusqu'à Viviers.

Parking conseillé

Parking Billon, Esplanade ou Roubine



Lieux de renseignement

Office de Tourisme Gorges de l'Ardèche - Bourg-Saint-Andéol

info@gorges-ardeche-pontdarc.fr

Tel : 0475545420

<https://www.gorges-ardeche-pontdarc.fr/>

Office de Tourisme Gorges de l'Ardèche - Viviers

info@gorges-ardeche-pontdarc.fr

Tel : 0475545420

<https://www.gorges-ardeche-pontdarc.fr/>