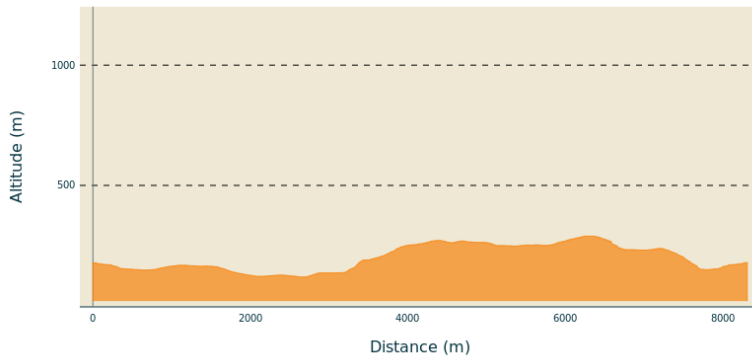


# Les Balcons de l'Ibie depuis Lagorce

Gorges de l'Ardèche - LAGORCE

## Profil altimétrique



Altitude min 119 m Altitude max 289 m

## Infos pratiques

Pratique : À pied

Durée : 2 h 45

Longueur : 8.3 km

Dénivelé positif : 266 m

Difficulté : Moyen

Type : Boucle

Thèmes : Faune - Flore, Géologie, Lac - Rivière - Cascade

## Itinéraire


**Départ :** Panneau info rando, place du 14 juillet, 07150 Lagorce

**Arrivée :** Panneau info rando place du 14 juillet Lagorce

**Balisage :**  PR

Communes : 1. LAGORCE



Depuis le panneau Info Rando sur le parking au centre du

village, suivre le balisage  vers le nord. Direction « VERASOIE - Musée Magnanerie ». *Ce musée expose les épisodes les plus marquants de l'histoire de la sériciculture et présente le cycle complet d'un élevage de vers à soie.*

Peu avant le musée, prendre un petit passage à droite qui zigzague vers le bas. Puis continuer à descendre sur la petite route jusqu'à l'intersection.

(1) Au poteau de signalétique directionnelle de randonnée nommé : "Sous la Magnanerie", prendre vers le sud (à droite) direction : "Ferrière". Rester sur la route un peu plus de 500 m puis prendre le "chemin de Ferrière" qui part vers la gauche. Rester sur celui et ne pas prendre les chemins à gauche.

(2) Au poteau "Ferrière", prendre le chemin vers la gauche, direction "Bois ND d'Ajude". Après avoir longé la rivière 1,15 km, prendre le chemin qui monte vers la gauche (le second après le passage à gué).

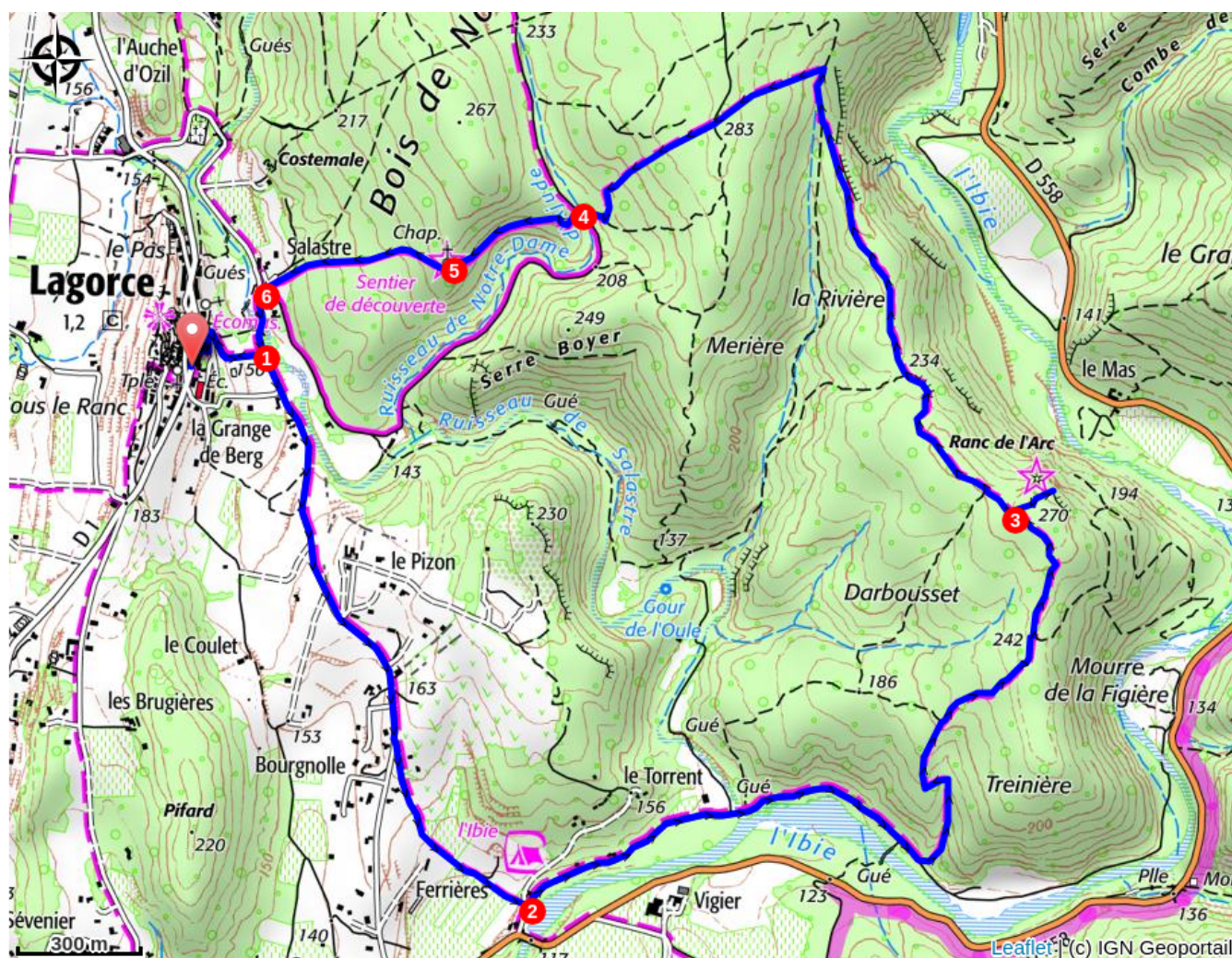
(3) Après 1,15 km de montée, prendre le sentier à droite. Celui-ci n'est pas balisé  mais signalé par un ou plusieurs petits cairns de pierres entassées. Faire l'aller-retour jusqu'à la délicate arche de pierre du Ranc de l'Arc. Revenu au large chemin, le prendre vers la droite et suivre le balisage . Rester sur ce chemin de crête et prendre le 4ème chemin qui descend vers la gauche. Continuer tout droit à la 1ère intersection et prendre à droite à la 2de. Arrivé au fond du vallon remonter 10m vers la droite.

(4) Au poteau "Bois de ND d'Ajude, suivre la direction "Salastre (0.9km)/ Lagorce". Et prendre le sentier qui remonte vers la gauche.

(5) De la chapelle Notre Dame d'Ajude continuer sur le chemin qui redescend jusqu'à la route.

(6) Au Poteau "Salastre", suivre la route vers la gauche pour revenir au poteau "Sous la Magnanerie" d'où il faut

remonter vers la droite jusqu'au départ d'où vous pouvez visiter le très beau village de Lagorce. Arpentez les ruelles et montez jusqu'à la plateforme qui offre un très beau panorama.



## Matériel

De bonnes chaussures de marche, une gourde et éventuellement des bâtons de marche.

## Comment venir ?

### Accès routier

Depuis Vallon-Pont-d'Arc prendre la D4 puis la D1.

Depuis Bourg-Saint-Andéol, prendre la D4 puis la D1.

Depuis Ruoms, prendre la D559 puis la D1 vers la droite  
Depuis Vogüé, prendre la D579 puis la D1

### **Parking conseillé**

Pl. du 14 juillet ou sous le village : 44,4478111 N - 4,4186806 E

### **Lieux de renseignement**

#### **Office de Tourisme Gorges de l'Ardèche - Ruoms**

info@gorges-ardeche-pontdarc.fr

Tel : 0475545420

<https://www.gorges-ardeche-pontdarc.fr/>

#### **Office de Tourisme Gorges de l'Ardèche - Vallon-Pont-d'Arc**

info@gorges-ardeche-pontdarc.fr

Tel : +33 (0)4 75 54 54 20

[https://www.gorges-ardeche-pontdarc.fr](https://www.gorges-ardeche-pontdarc.fr/)

#### **Office de Tourisme Gorges de l'Ardèche - Vogüé**

info@gorges-ardeche-pontdarc.fr

Tel : 0475545420

<https://www.gorges-ardeche-pontdarc.fr/>