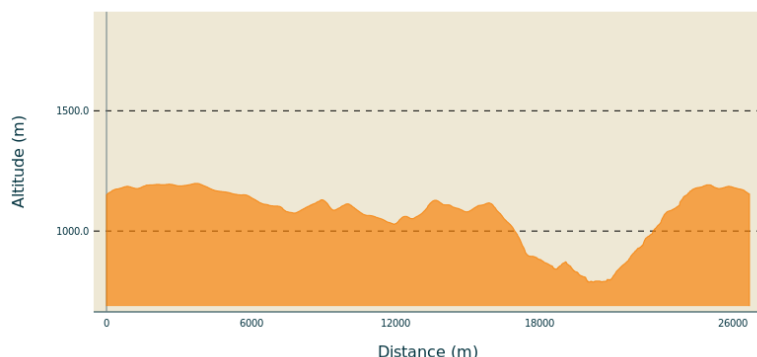


Grand tour du plateau N°30

Val Eyrieux

Profil altimétrique



Altitude min 788 m Altitude max 1198 m

Infos pratiques

Pratique : À pied

Durée : 6 h 30

Longueur : 26.7 km

Dénivelé positif : 745 m

Difficulté : Très difficile

Type : Boucle

Itinéraire

Départ : MAIRIE de Devesset

Arrivée : MAIRIE de Devesset

Communes : 1. DEVESSET 2. SAINT-ANDRÉ-EN-VIVARAIS 3. SAINT-BONNET-LE-FROID 4. ROCHEPAULE


DEPART : panneau « Info Rando » à côté du multiservices au village de Devesset.

Suivre la flèche : *Rocheпаule 9km et St-André-en-Vivarais 7,7km.*

Monter la rue de la mairie à gauche.

1. Prendre ensuite à droite à la route suivante, puis tout de suite à gauche.

2. Au poteau *Les 3 Croix*, suivre *St André-en-Vivarais 8,3* et *Le Quaire 1,3 km*

Suivre le GR 7-420  sur la petite route sur 400 m.

3. Tourner à droite au carrefour des routes. Prendre le chemin à gauche de la maison *Lafont*.

Puis prendre toujours tout droit le chemin.

4. Au poteau *Le Quaire* suivre *Louveton 3,6 km* et *St André-en-Vivarais 7 km*.

5. Traverser la D9 et prendre la piste à droite balisée GR 7-420  sur 2 km.

6. Retraverser la route D9 à *Louveton*.

Au poteau *Louveton* suivre *Saint-André-en-Vivarais 3,4 km* et *Bois de Lacoup 1,1 km*.

7. 300 m après traverser la D 314 et poursuivre sur le GR 7-420. 

8. Au poteau *Bois de Lacoup* suivre *St André-en-Vivarais* 2,3 km et *Les Grangeasses* 0,5 km.

Prendre la route D9 sur 200 m.

9. Au poteau *Les Grangeasses* suivre *St André-en-Vivarais* 1,8 km.

Continuer à longer la route D9 sur 300 m, puis aller à droite sur la petite route.

Suivre le balisage blanc-jaune.

10. Traverser le ruisseau des *Effangeas* et remonter jusqu'à l'église de *St-André-en-Vivarais*.

11. Au centre du village remonter la route D9 à droite sur 300 m.

12. Au poteau *Les 3 Croix*, suivre *Les Scies* 3,1km et *Rochepeule* 11,2 km.

13. Descendre le chemin en direction du bois, puis tourner à droite par la piste.

14. Descendre la petite route sur 700 m.

15. A la maison *La Chave*, laisser la route et aller à gauche par le chemin.

16. Descendre la petite route sur 300 m.

17. Au poteau *Les Scies* suivre *Rochepeule* 8,1 km et *Le Rey* 3,8 km.

Poursuivre cette petite route.

18. Au poteau *Les Scies Sud* suivre *Rochepeule* 5,4km.

Passer devant le château des Baumes et remonter la piste jusqu'au centre tout terrain à *Bergeron*.

19. Descendre entre les maisons de *Bergeron* et traverser la forêt par des pistes jusqu'aux maisons *Reynaud*.

20. Descendre entre les maisons par le chemin longeant des prés.

21. A partir de la petite route aller à droite sur 40 m, puis descendre à gauche le chemin au niveau de la maison.

Descendre jusqu'à l'église de *Rochepeule*.

22. Aller à gauche et faire le tour de l'église et descendre à droite pour longer le cimetière.

23. Au niveau de la route D 214 aller à droite sur 1 km et suivre le GR 430 

24. Laisser la D314 montant à *St Bonnet-le-Froid* et continuer à descendre par la route D 214.

25. Quitter la D 214 et monter à droite la petite route pour aller à *Le Portier*, puis à *Bruas*.

26. Au poteau *Bruas* suivre *Devesset* 5,8 km et *Le Quaire* 4,3 km.

Suivre le balisage  qui monte par le chemin sur 4 km à travers bois.

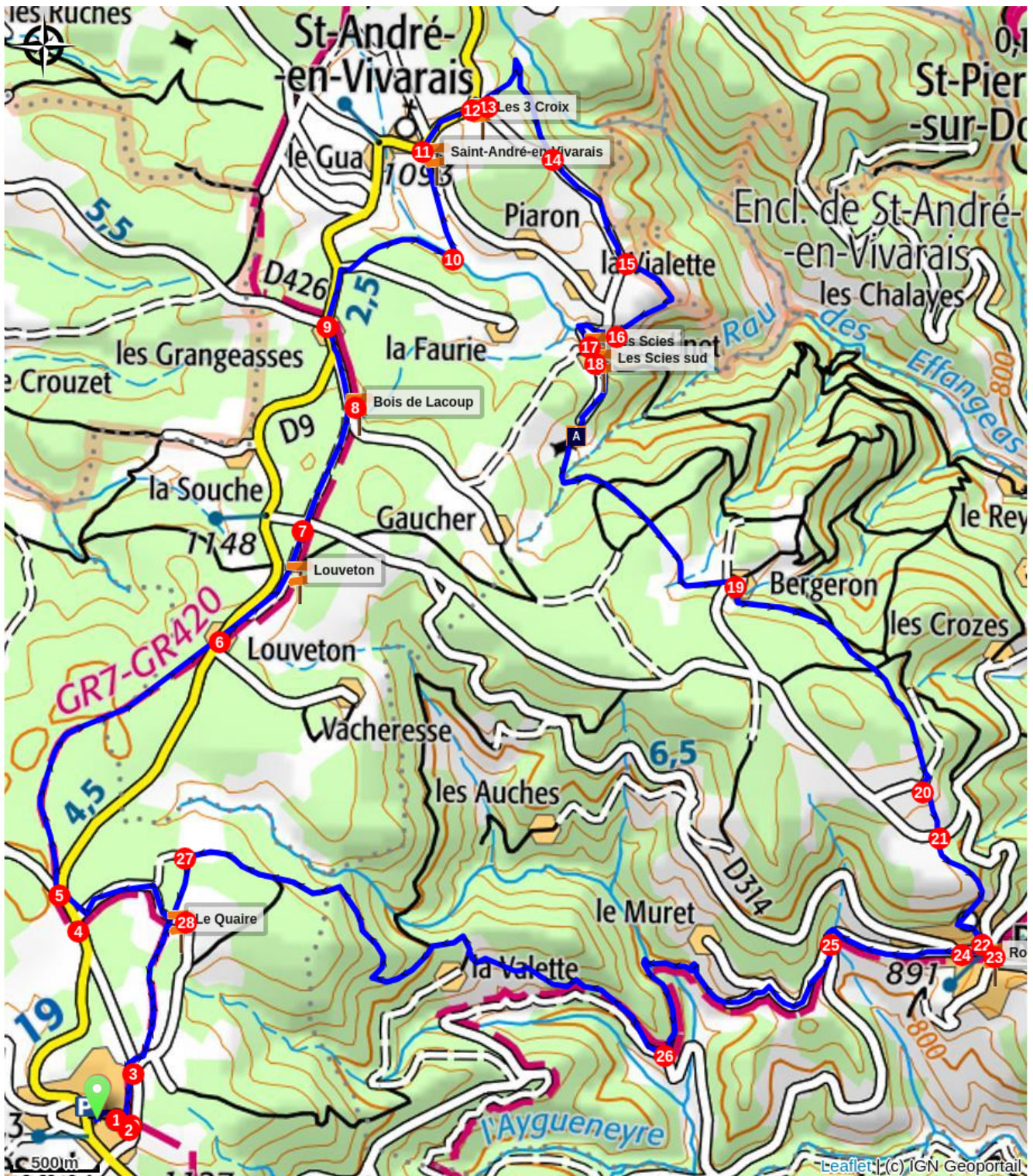
A la sortie du bois, vous êtes sur le plateau.

27. Longer le grand pré, puis à la maison *Gaud*, aller à gauche.

28. Au poteau *Le Quaire* suivre *Devesset* 1,5 km et *Les 3 croix* 1,3 km. Faire le même chemin qu'à l'aller.

Poursuivre par le GR 7-420. 

29. Au poteau Les 3 Croix suivre Info rando 0,2 km et redescendre la rue en direction de la mairie de Devesset.



! Recommandations

Prendre des bonnes chaussures de marche et de l'eau.

Comment venir ?

Accès routier

De St-Agrève prendre la D9, dépasser le lac et rentrer dans le village de Devesset.

Parking conseillé

Proche mairie de Devesset