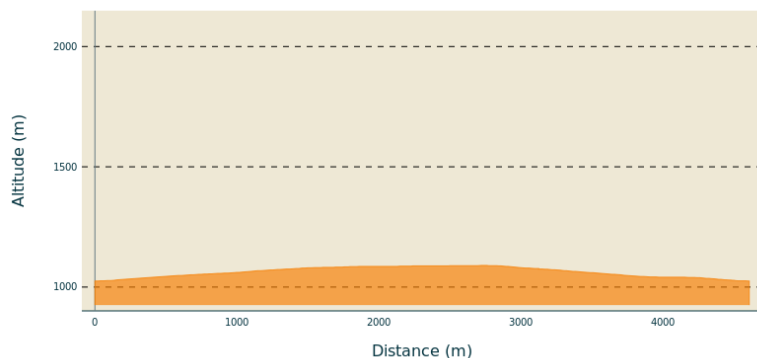


# A la découverte des rapaces de Montselgues

Pays des Vans en Cevennes - MONTSELGUES



## Profil altimétrique



Altitude min 1025 m Altitude max 1090 m

## Infos pratiques

Pratique : À pied

Durée : 1 h 30

Longueur : 4.6 km

Dénivelé positif : 65 m

Difficulté : Facile

Type : Boucle

Thèmes : Faune - Flore, Patrimoine agricole, Sommet et points de vue

## Itinéraire

**Départ** : Parking de la salle des fêtes, Montselgues


**Arrivée** : Parking de la salle des fêtes, Montselgues

**Balisage** : ■ Balisage jaune ■ GR ■ GRP

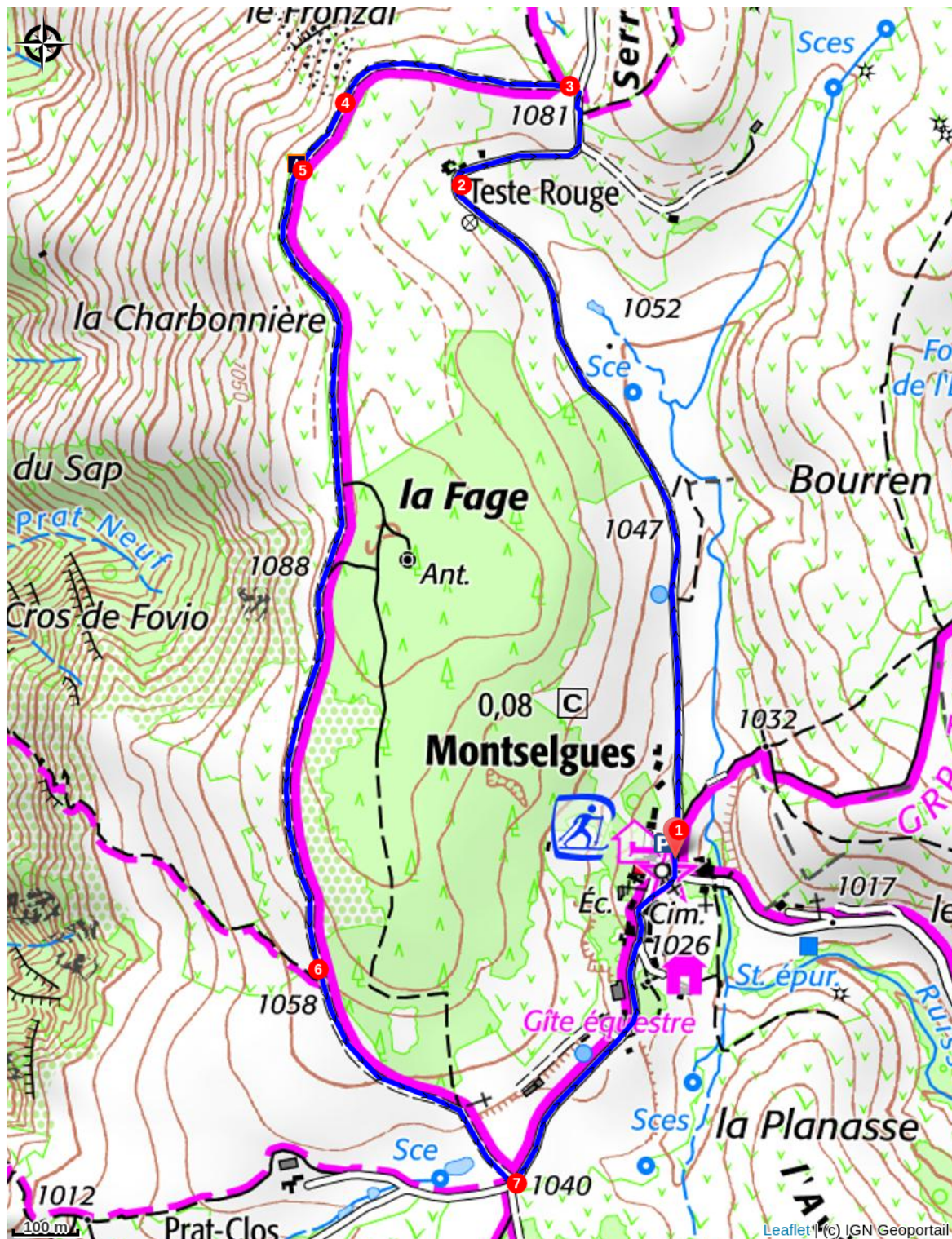
Communes : 1. MONTSELGUES

1. Pour commencer, prendre la route qui sort du village au nord, direction Teste Rouge et Pradon.
2. En étant prudent car on est sur une route, même s'il y a peu de circulation, continuer jusqu'au petit hameau de Teste Rouge et traversez le en restant sur la route.
3. Au carrefour, prendre la piste qui part sur votre droite et qui est fléché "site d'observation des vautours".
4. Dépasser la placette d'équarissage sur votre droite et ne vous attarder pas trop pour ne pas perturber les vautours. Continuez jusqu'à la plateforme d'observation qu vous apercevez au loin.
5. Passez les portails pour vous rendre sur la plateforme, n'oubliez pas de les refermer et de respecter le site.
6. Votre observation terminée, continuez sur la piste. Le retour vers le village chemine sur la crête d'une des ondulations du plateau de Montselgues qui s'appelle d'abord Pierre Plantée, puis Serre de Teste Rouge. Un

serre désigne, selon les endroits, une montagne allongée, une hauteur aux formes douces ou arrondies.

Aux croisements, continuez tout droit (  ) pendant 2km.

7. Au croisement des routes, prendre à gauche, et revenir vers le village de Montselgues. 



### **Recommandations**

Itinéraire de montagne à plus de 1000 m d'altitude, météo changeante. Prévoyez de l'eau, des chaussures adaptées à la marche, un coupe-vent, une tenue adaptée à la météo du jour. – Fermez les clôtures et barrières,

même si vous ne voyez pas de bétail. – Chiens tenus en laisse. – Feu interdit. Attention, une partie de la balade emprunte une route.

### **Comment venir ?**

#### **Accès routier**

Montselgues

#### **Parking conseillé**

Parking de la salle des fêtes, Montselgues

### **Lieux de renseignement**

#### **Office de tourisme des Cévennes d'Ardèche**

[contact@cevennes-ardeche.com](mailto:contact@cevennes-ardeche.com)

<https://www.cevennes-ardeche.com/>