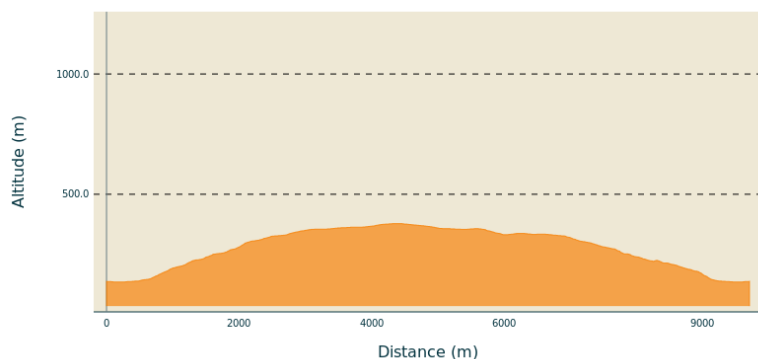


# Prost

Ardeche Grand Air

## Profil altimétrique



Altitude min 135 m Altitude max 378 m

## Infos pratiques

Pratique : VTT

Durée : 1 h 15

Longueur : 9.7 km

Dénivelé positif : 259 m

Difficulté : Moyen

Thèmes : Sommet et points de vue

## Itinéraire


**Départ** : Pavillon du Tourisme, Quai Jules Roche (Sud)

**Arrivée** : Pavillon du Tourisme, Quai Jules Roche (Sud)

**Balisage** :  PR

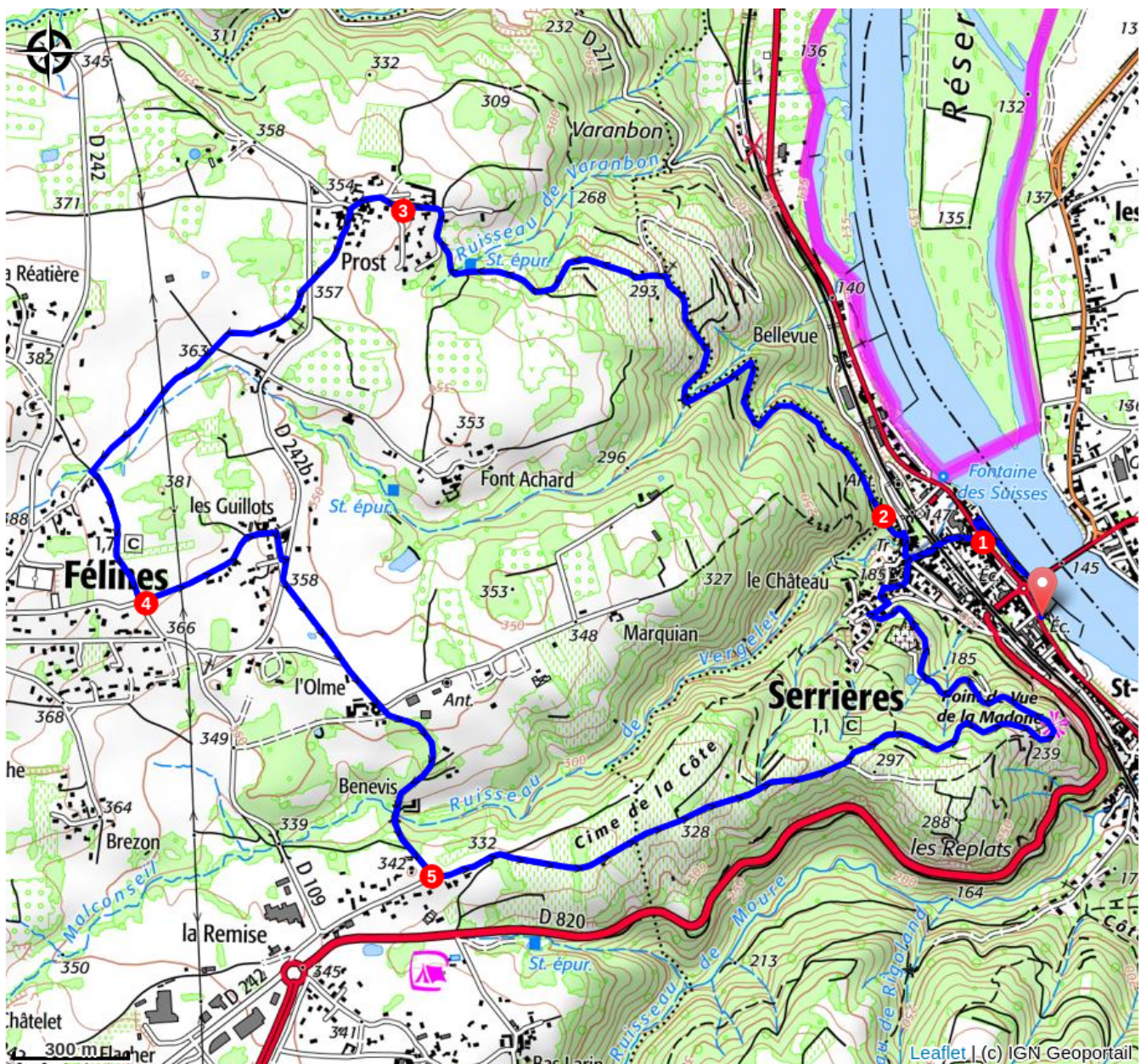
Communes : 1. SERRIERES 2. FELINES

Au départ de la randonnée, vous trouverez un parking à proximité du Pavillon du Tourisme.

Panneau "Info Rando" au Pavillon du Tourisme. Sur place, vous trouverez des toilettes publiques et une fontaine à eau 

Suivez les panneaux 

1. Serrières 145 m : Passez sous le pont suspendu puis prenez le deuxième escalier pour traverser la RD86. Empruntez en face la rue Tournus. Passez sous le chemin de fer puis prenez à droite la rue du Vieil Hôpital. 100 m plus loin, empruntez la petite rue qui monte à gauche et se poursuit par un chemin autrefois dallé.
2. Le Château 163 m : Poursuivez la montée. Petit à petit la vue se dégage. Après un joli pont de pierre, sortez du bois pour entrer dans les vignes. Au niveau de la Croix des Vignes empruntez la route de gauche jusqu'au hameau de Prost.
3. Prost 343 m : Tournez à gauche dans le hameau. Plus loin, vous coupez la D242b pour continuer en face sur un chemin. Face à vous le village de Félines est blotti au pied de la montagne Sainte-Blandine. Passez sous les lignes à haute tension, puis tournez à gauche.
4. Le Vivier 373 m : Au croisement dans le hameau des Guillots, prenez à droite, traversez à nouveau la D242b et poursuivez sur le chemin en face jusqu'à la tour de l'Olme. Empruntez alors le chemin qui descend tout droit.
5. Benevis 338 m : Gardez le chemin principal qui descend jusqu'à Serrières. Depuis la Madone, vous profitez d'un beau point de vue sur la vallée du Rhône.



## **Comment venir ?**

### **Accès routier**

Depuis Annonay, prendre la direction de Davézieux puis continuer par la D820 jusqu'à Serrières.

### **Parking conseillé**

Quai Jules Roche (Sud)

## **Lieux de renseignement**

### **Office de Tourisme Ardèche Grand Air - Annonay**

[contact@ardechegrandair.com](mailto:contact@ardechegrandair.com)

Tel : 0475332451

<http://www.ardechegrandair.com>