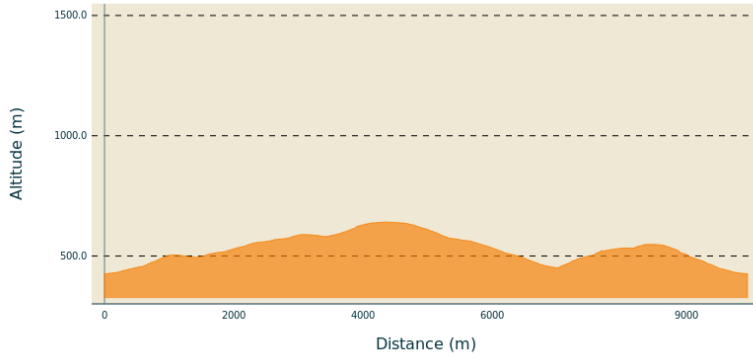


Rando : Gerlande

Ardeche Grand Air - VILLEVOCANCE

Profil altimétrique



Altitude min 425 m Altitude max 641 m

Infos pratiques

Pratique : À pied

Durée : 3 h

Longueur : 10.0 km

Dénivelé positif : 330 m

Difficulté : Moyen

Type : Boucle

Thèmes : Lac - Rivière - Cascade

Itinéraire

Départ : Place de la Mairie, Villevocance

Arrivée : Place de la Mairie, Villevocance




Balisage :  GR  GRP

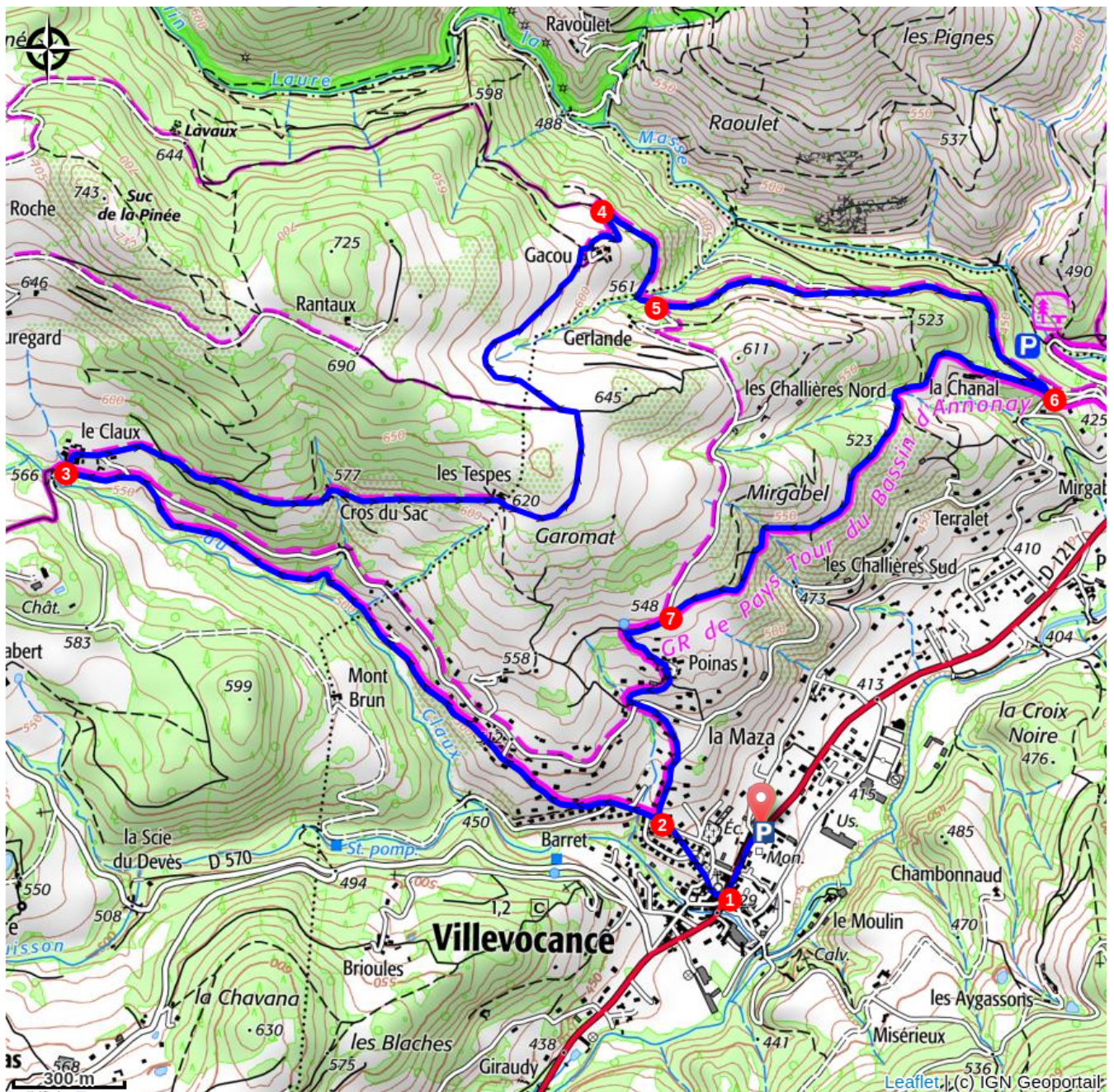
Communes : 1. VILLEVOCANCE 2. VANOSC

Un panneau "Info Rando" se trouve sur la place de la Mairie.

Sur place des toilettes et un point d'eau  

Suivre les panneaux 

1. Villevoccance 430 m : Montez la rue à droite après l'église.
2. Barret 460 m : Laissez une rue partir sur la gauche et continuez toujours tout droit. Poursuivez par un sentier  longeant le ruisseau du Claux puis par la route,
3. Le Claux 566 m : Traversez le Claux et gardez toujours le grand chemin dans la montée. Passez les Tespes. Le chemin fait une grande courbe à gauche. Plus haut, quittez-le à droite, traversez un champ et rejoignez la ferme de Gacou. Suivre les panneaux 
4. Gacou 598 m : Deux lacets vous permettent d'aborder la vallée de la Masse surnommée ici « La Mer de Glace ». Suivez la piste dans la descente.
5. Gerlande 560 m : Vous apercevez en contrebas les rochers du site d'escalade.
6. Mirgabel 441 m : Gardez le chemin principal  en balcon au-dessus de Villevoccance. La vue est très agréable sur la vallée de la Cance.
7. Poinas 548 m : Descendez par la route et rejoignez le centre de Villevoccance.



Comment venir ?

Accès routier

Depuis Annonay, prendre la direction de Villevocance par la D121, la place de la mairie se trouve dans l'axe principale, au milieu du village.

Parking conseillé

Place de la Mairie, Villevocance

Lieux de renseignement

Office de Tourisme Ardèche Grand Air - Annonay

contact@ardechegrandair.com

Tel : 0475332451

<http://www.ardechegrandair.com>