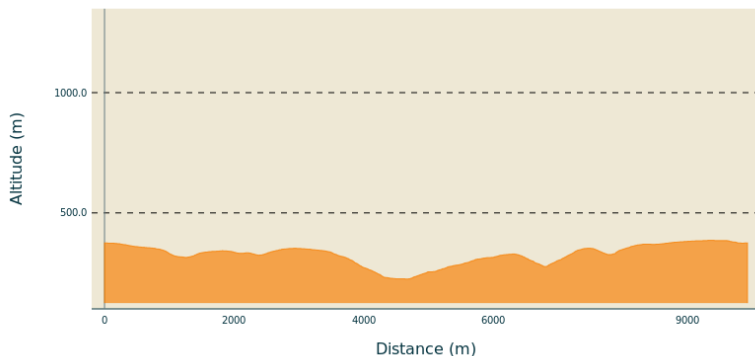


# Rando : Les Ruisseaux

Ardeche Grand Air - BOGY

## Profil altimétrique



Altitude min 225 m Altitude max 386 m

## Infos pratiques

Pratique : À pied

Durée : 3 h

Longueur : 9.9 km

Dénivelé positif : 300 m

Difficulté : Moyen

Type : Boucle

Thèmes : Patrimoine agricole

## Itinéraire

**Départ** : Place de la mairie, Bogy

**Arrivée** : Place de la mairie, Bogy


**Balisage** :  PR

Communes : 1. BOGY 2. PEUGRES 3. PEYRAUD 4. SERRIERES

Un panneau "Info Rando" se trouve sur le parking de la Mairie.

Sur place un parking, des toilettes et un point d'eau 

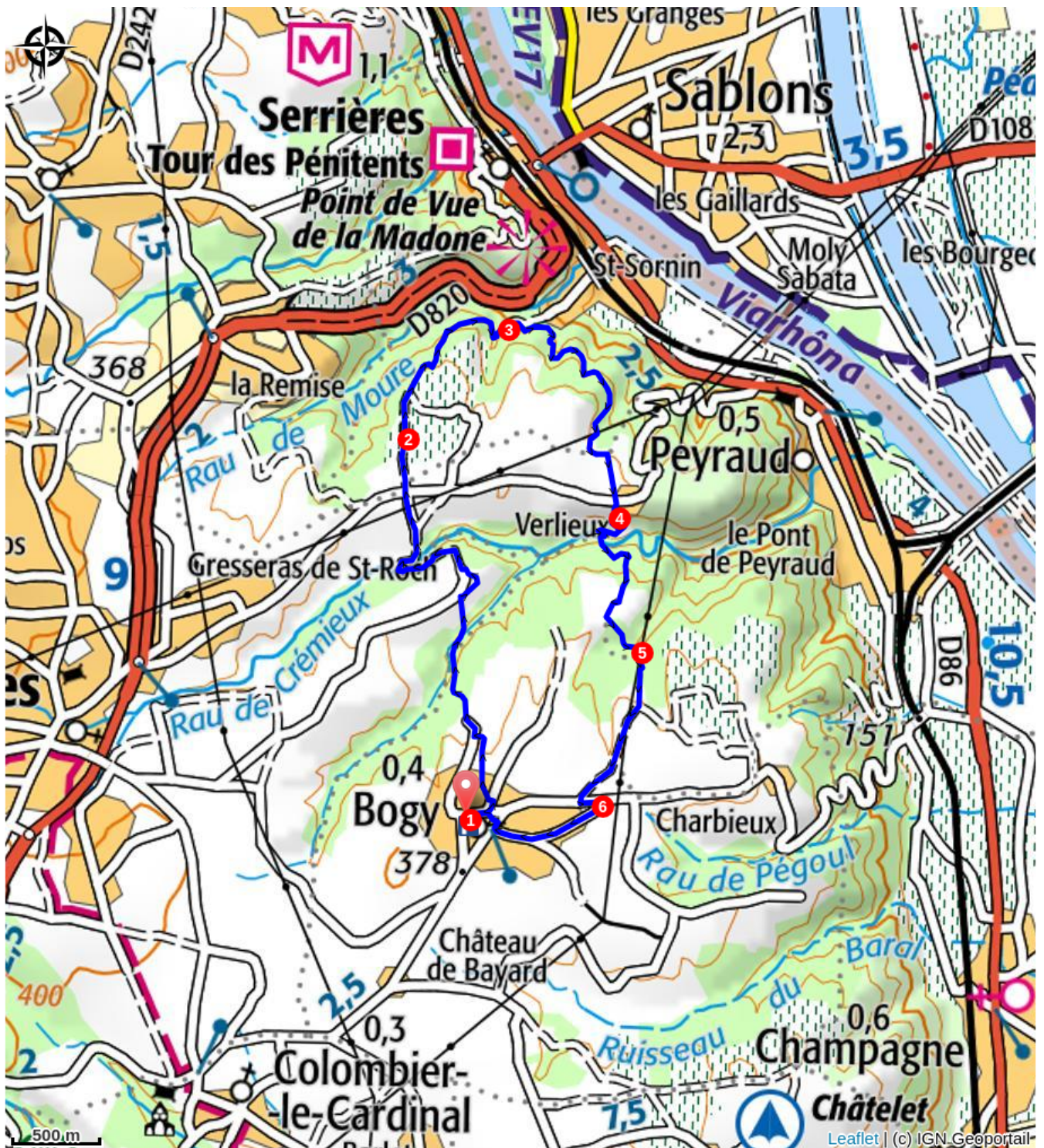
Descendez en direction de l'église et prenez à gauche.

1. Bogy 375 m : Prenez à droite à la rue suivante et sortez du village. Poursuivez par la piste  à travers champs et vergers. Descendez à gauche au croisement suivant puis à droite à la station d'épuration. Le chemin rentre dans le bois de chênes et d'acacias et descend vers le ruisseau de Bras. Traversez-le et remontez en face vers la Fromentale. À la route prenez à droite le chemin qui passe sous les maisons pour contourner le hameau. Restez à gauche le long des maisons et rejoignez la piste qui descend à droite vers le vallon suivant. Traversez le ruisseau et remontez vers les Grandes Bruyères. Plus loin vous coupez la route de Verlieux.
2. Les Grandes Bruyères 345 m : À gauche vous voyez le village de Félines et la montagne de Sainte-Blandine. Continuez entre vignes et vergers et attaquez la longue descente en sous-bois. Plus bas, vous passez une combe sur un joli pont en pierres.
3. Les Replats 218 m : Attaquez la montée toujours en sous-bois. Quelques percées à gauche laissent entrevoir une belle vue sur Serrières et la vallée du Rhône. Gardez toujours la piste principale pour sortir du bois et rejoindre Verlieux. Prenez à gauche à la route et retrouvez la chapelle.
4. Verlieux 330 m : Traversez le hameau et descendez dans la vallée du Crémieux puis remontez de l'autre côté dans les chênes. Sortez du bois, traversez un champ et retrouvez les vignes. Prenez à gauche à

l'intersection près de la cabane de vigne. Longez la vigne puis entrez dans la forêt. La descente se fait plus raide.

5. Marlet 313 m : Remontez le ruisseau vers les ruines de la Bardinière puis poursuivez à droite à découvert. À la route prenez à gauche.

6. Le Suc 377 m : Suivez le chemin puis la route pour retrouver le village de Bogy.



### Comment venir ?

#### Accès routier

Depuis Annonay, prendre la direction de Davézieux puis passer devant le Safari de Peaugres jusqu'au rond-point indiquant Bogy.

#### Parking conseillé

Place de la Mairie, Bogy

 **Lieux de renseignement**

**Office de Tourisme Ardèche Grand Air - Annonay**

[contact@ardechegrandair.com](mailto:contact@ardechegrandair.com)

Tel : 0475332451

<http://www.ardechegrandair.com>