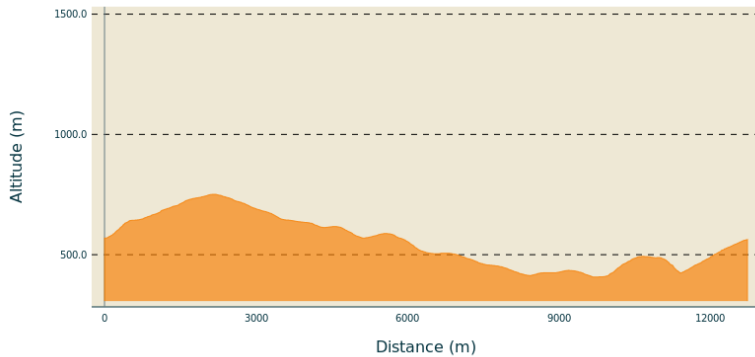


# Toissieu

Ardeche Grand Air

## Profil altimétrique



Altitude min 407 m Altitude max 751 m

## Infos pratiques

Pratique : À pied

Durée : 4 h

Longueur : 12.8 km

Dénivelé positif : 457 m

Difficulté : Moyen

Type : Boucle

Thèmes : Sommet et points de vue

## Itinéraire

**Départ** : Place de l'Eglise, Toissieu

**Arrivée** : Place de l'Eglise, Toissieu

**Balisage** : GRP PR

Communes : 1. ANNONAY 2. BOULIEU-LES-ANNONAY 3. SAINT-MARCEL-LES-ANNONAY 4. VILLEVOCANCE



Le panneau "Info Rando" se trouve à l'église de Toissieu.

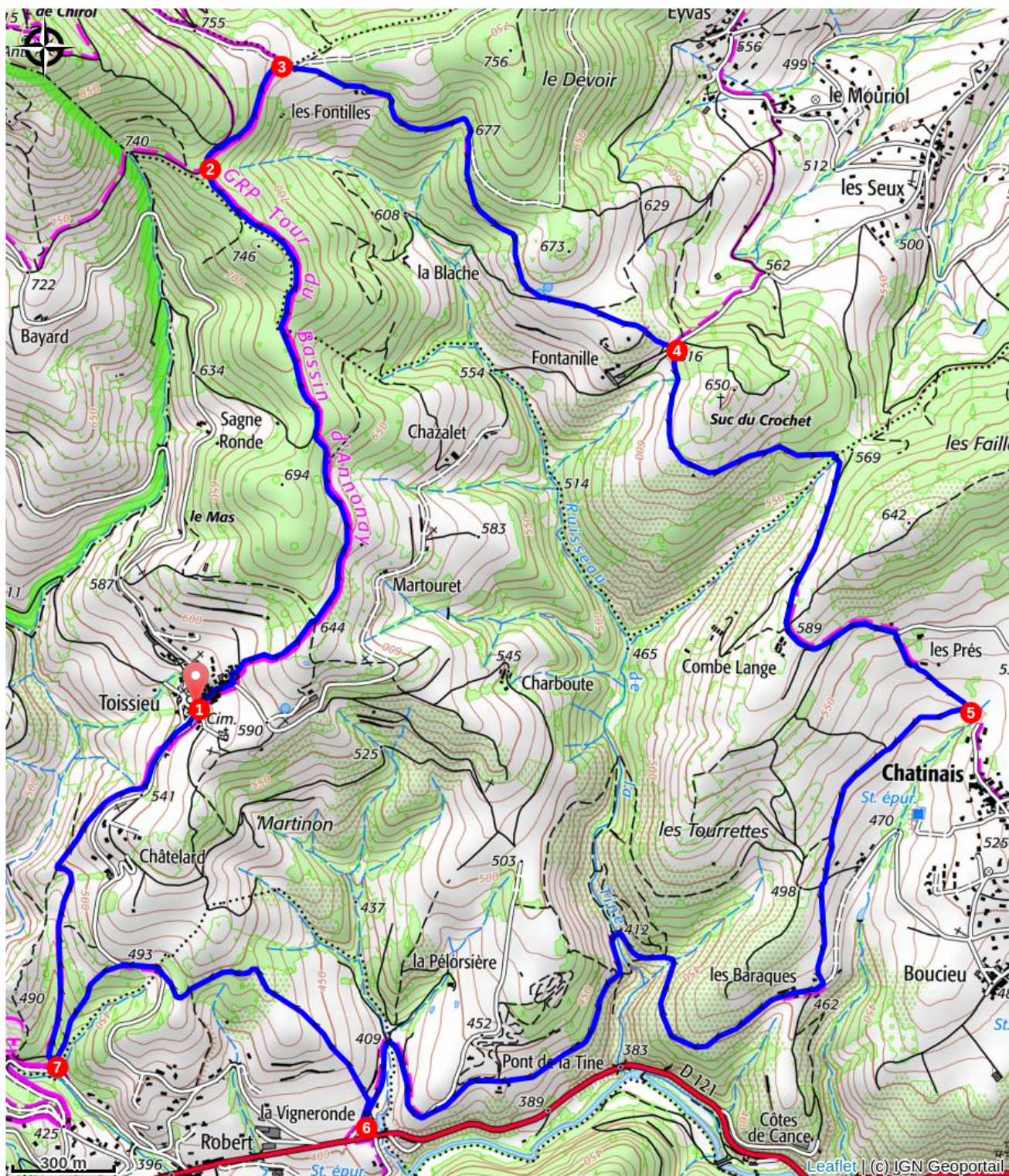
Vous trouverez sur place un parking, des toilettes et un point d'eau

Suivez les panneaux

1. Démarrez par la Montée du Château d'eau. À l'intersection suivante, prenez à gauche la rue des Vignaux qui devient un chemin et sortez de Toissieu. Arrivé à un petit col au milieu des genêts continuez sur le

chemin plat qui rejoint la crête un peu plus loin. Au-dessus de ce qu'il reste de la forêt, il n'est pas rare d'apercevoir quelques buses ou faucons crécerelles à la recherche d'une proie.

2. Larie 750 m : 50 m après l'embranchement empruntez le chemin de droite jusqu'au croisement suivant. Avant de continuer vous avez la possibilité de monter à la Croix de Chirol, sommet à 915 m d'altitude et point de vue imprenable sur les Alpes, le Pilat et les Monts d'Ardèche.
3. Les Fontilles 735 m : Un peu plus loin, prenez la piste de droite et suivez les panneaux  Passez les maisons des Fontilles, laissez une piste sur la gauche et continuez la descente.
4. Fontanille 616 m : Gardez la grande piste jusqu'à Combe Lange. D'ici vous avez une belle vue sur Villevocance. Empruntez ensuite la première route à droite et continuez le chemin.
5. Les Prés 508 m : Aux intersections suivantes, restez toujours sur votre gauche jusqu'à trouver un sentier en face qui coupe à travers champs et rejoint les Baraques. Empruntez ensuite la piste sur la droite et gardez-la jusqu'à la petite route.
6. La Vigneronde 409 m : Une montée vous mène à la route de Toissieu. Suivez-la sur 100 m avant de prendre le premier chemin à gauche.
7. Chatelard 430 m : Remontez par le GR de pays  jusqu'au village.



## Comment venir ?

### Accès routier

Depuis Annonay prendre la D121 direction Villevoce, puis la route de Toissieu au lieu-dit Robert.

### Parking conseillé

Place de l'Eglise, Toissieu

 **Lieux de renseignement**

**Office de Tourisme Ardèche Grand Air - Annonay**

[contact@ardechegrandair.com](mailto:contact@ardechegrandair.com)

Tel : 0475332451

<http://www.ardechegrandair.com>