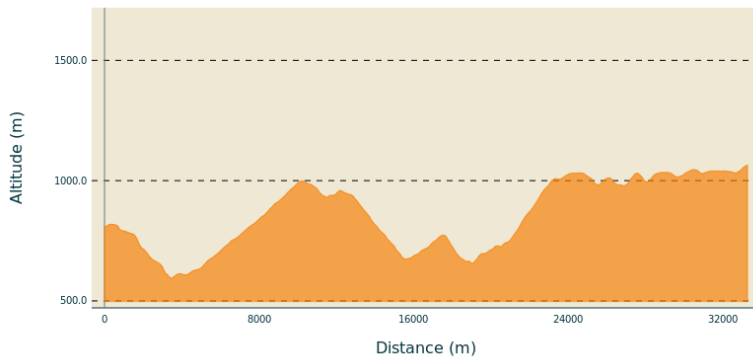


# Tour de Pays VTT Ardèche Hautes Vallées (étape 5) : de Chanéac à Saint-Agrève

Val Eyrieux

## Profil altimétrique



Altitude min 595 m Altitude max 1064 m

## Infos pratiques

Pratique : VTT

Durée : 4 h

Longueur : 33.3 km

Dénivelé positif : 1132 m

Difficulté : Moyen

Type : Étape

Thèmes : Lac - Rivière - Cascade, Patrimoine bâti, Sommet et points de vue

# Itinéraire



**Départ** : Chanéac

**Arrivée** : Saint-Agrève

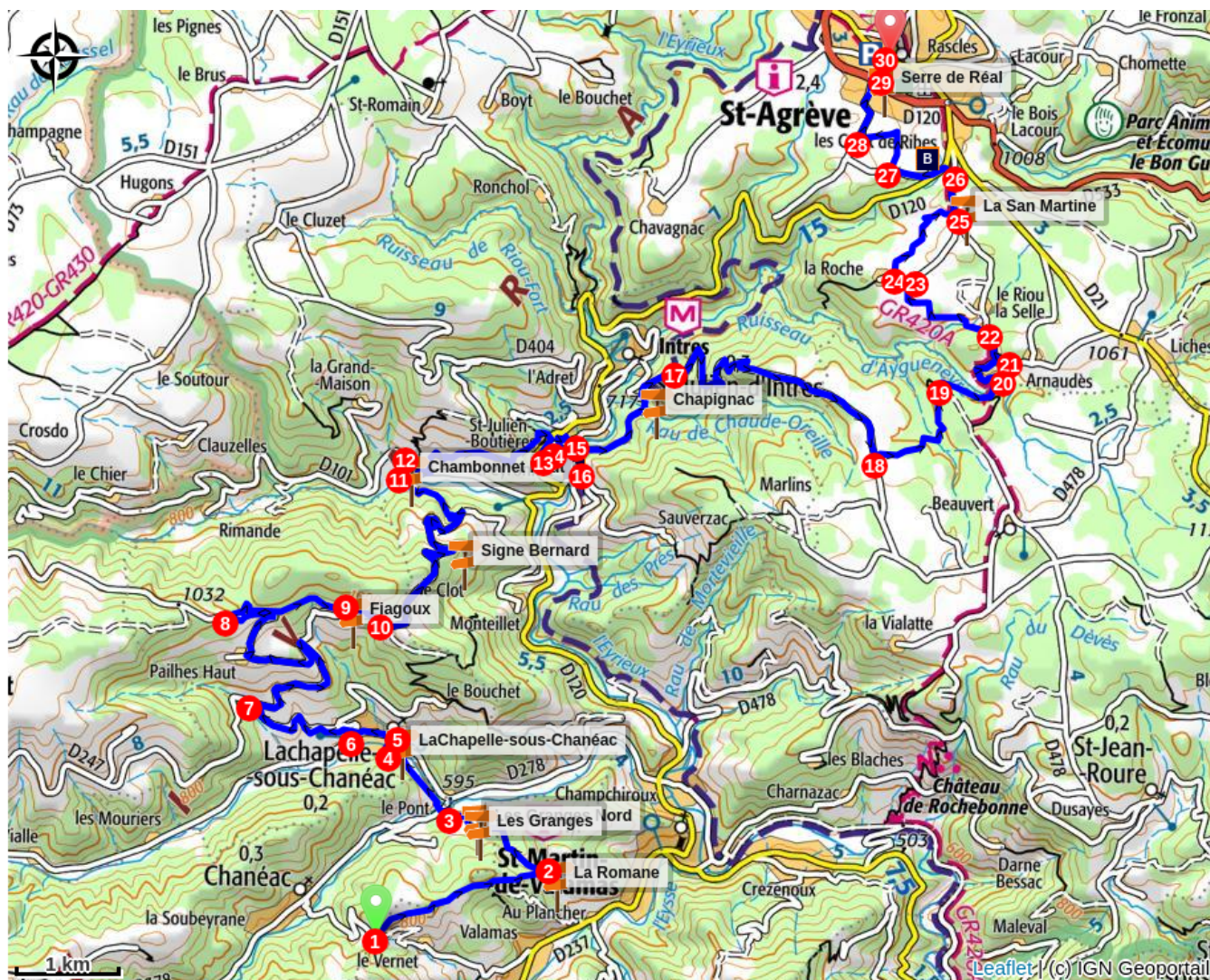
**Balisage** : ► VTT Itinérance

Communes : 1. CHANEAC 2. SAINT-MARTIN-DE-VALAMAS 3. LACHAPELLE-SOUS-CHANEAC 4. SAINT-JULIEN-BOUTIERES 5. INTRES 6. SAINT-JEAN-ROURE 7. SAINT-AGREVE

Au départ de *Chanéac*, remonter la petite route que vous avez descendu la veille pour retrouver les crêtes panoramiques.

1. Au niveau du carrefour des pistes sur les crêtes, ouvrir le portail et suivre le chemin de crêtes.
2. Après une descente technique rejoindre une croix blanche et tourner à gauche par le chemin qui descend jusqu'au *Pont des Lièvres*.
3. A la route D 378 aller en face, passer les maisons et poursuivre par une piste jusqu'au village de *Lachapelle-sous-Chanéac*. Longer la rivière *Saliouse* jusqu'au plan d'eau de *Lachapelle-sous-Chanéac*.
4. Prendre à droite le pont et rejoindre le centre du village, puis passer devant l'église.
5. Aller à gauche par la route D 278 la suivre jusqu'au prochain carrefour de routes.
6. Prendre direction de *Saint-Clément* par la D247. Monter cette petite route jusqu'au carrefour de *Fiagoux et Pailhès*.
7. Quitter la route de *Saint-Clément* pour prendre une petite route à droite direction *Pailhès*. La route s'élève en douceur pour rejoindre les crêtes à plus de 1000 m d'altitude.
8. Quitter la route et prendre la piste à droite et descendre jusqu'à la 1ère maison de *Fiagoux*.
9. Ne pas rejoindre la route, monter à gauche le sentier qui ressort plus loin sur la petite route.
10. Aller à gauche et suivre cette petite route qui va descendre. Après les maisons *Signe Bernard* quitter la route et descendre par une piste à gauche.
11. Traverser le petit pont de *Chambonnet-Haut*. Aller à droite pour rejoindre la D101. Monter cette route à gauche et traverser les maisons du *Chambonnet-Haut*.
12. A la sortie du *Chambonnet* monter à droite et suivre ensuite le chemin qui va rejoindre *Saint-Julien-d'Intres*.
13. Dans *Saint-Julien-d'Intres* récupérer la route D120 et aller à gauche.
14. Quelques mètres après descendre la petite rue à droite passant sous l'église. Suivre la rue et rejoindre le petit pont de *l'Eyrieux*.
15. Monter le chemin après le pont en pierre et retrouver *La Dolce Via*.
16. Aller à gauche par cette ancienne voie ferrée et rejoindre le viaduc de *Chapignac*. Poursuivre 400 m par *La Dolce Via* jusqu'au carrefour avec une petite route montant à *Poux*.
17. Monter par cette petite route jusqu'à *Chaillans*.
18. Aux maisons de *Chaillans* quitter la route et prendre entre les maisons à gauche par le chemin.
19. Au carrefour avec la piste aller à gauche et descendre une autre piste qui va rejoindre le *Pont du Truchet*.
20. Au *Pont du Truchet* suivre le GR 420A  et monter pour rejoindre une petite route.
21. Au carrefour avec la route descendre à gauche la route.
22. A la maison *La Marette* descendre la petite route à gauche jusqu'aux maisons *La Roche*.
23. Aux maisons *La Roche* aller à gauche sur 150 m par la petite route.
24. Au prochain carrefour aller à droite par la piste (GR .
25. Après *Riaillac*, tourner à gauche par la route et aller tout droit sur 400 m.
26. Descendre ensuite à gauche par le chemin en direction du *lac de Véron*. Sur la route D120, prendre à gauche, puis tout de suite à droite par la petite route direction *Le Fay, Reyrac*.
27. Quitter la petite route et aller à droite. Suivre sur 400 m la piste et tourner à gauche sur l'autre piste qui retrouve une petite route.
28. Aller ensuite à droite et rejoindre la D120a.
29. Attention à la traversée ! Aller en face et remonter la rue Jacques Dondoux pour rejoindre la Place de Verdun.
30. Aller à droite, remonter la rue du Dr Tourasse et rejoindre le parking du départ.

**Bravo ! Vous venez d'accomplir le Tour de Pays Ardèche Hautes Vallées !**



### VTT

Purement chemins impraticables sans VTT (pas de distance minimale ou maximale)

### Recommandations

Ne pas se garer sur la *Place Félicie d'Asseyne*, le **lundi étant un jour de marché**.  
Stationner sur la **Place des Cévennes**, autorisé pour un stationnement sur plusieurs jours.

### Comment venir ?

#### Parking conseillé

Parking Place des Cévennes, Saint-Agrève

## Zones de sensibilité environnementale

Along your trek, you will go through sensitive areas related to the presence of a specific species or environment. In these areas, an appropriate behaviour allows to contribute to their preservation. For detailed information, specific forms are accessible for each area.

### Natura 2000 Tourbières du plateau de St Agrève

Période de sensibilité :