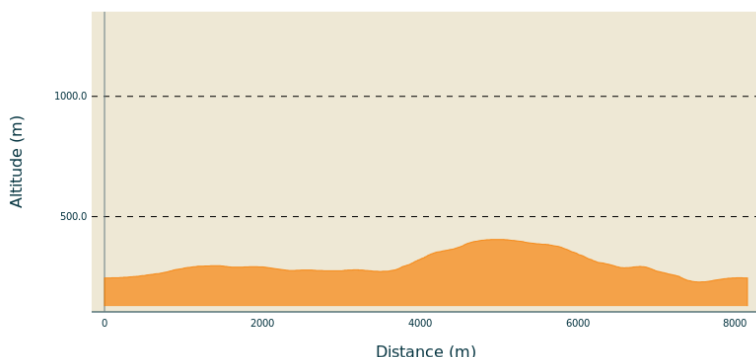


17 - le sentier des vieux sites - Ucel

Bassin d'Aubenas

Profil altimétrique



Altitude min 228 m Altitude max 405 m

Infos pratiques

Pratique : À pied

Durée : 2 h 45

Longueur : 8.2 km

Dénivelé positif : 216 m

Difficulté : Facile

Type : Boucle

Thèmes : Faune - Flore, Géologie, Patrimoine bâti, Patrimoine historique et religieux

Itinéraire




Départ : 13 route de l'église 07200 Ucel

Arrivée : 13 route de l'église 07200 Ucel




Balisage :  PR

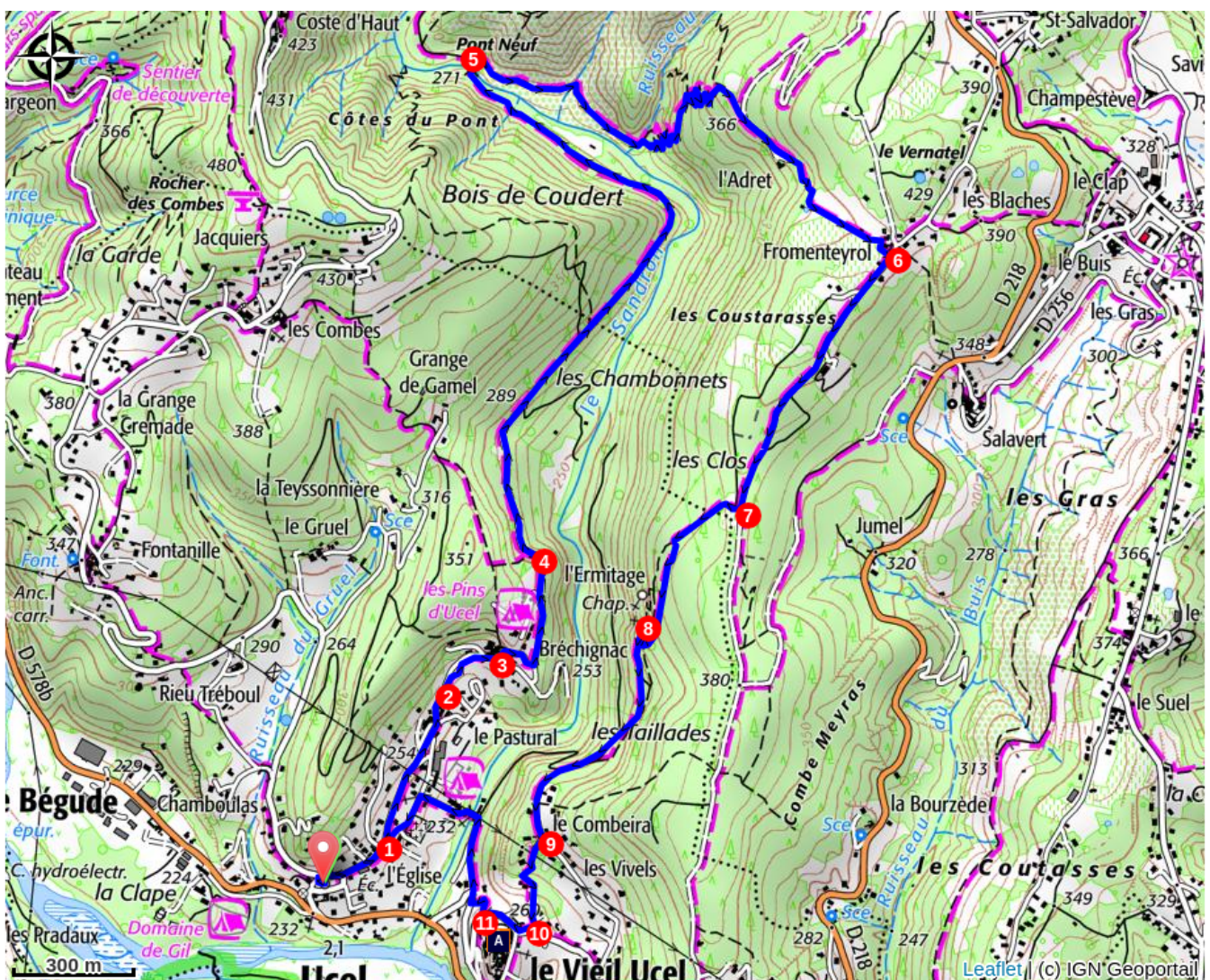
Communes : 1. UCEL 2. SAINT-JULIEN-DU-SERRE

Départ de la place de l'église d'Ucel où est implanté le panneau INFO RANDO. Remonter sur la rue de l'église, la descendre à droite sur 50 m puis bifurquer à gauche pour remonter la Route de Bréchignac jusqu'au poteau de carrefour rando "Ucel Village".

1. UCEL VILLAGE  : prendre à gauche en direction de Bréchignac et à chaque intersection rester sur la Route de Bréchignac, sur 400 m environs.
2. Peu avant le hameau, quitter la route pour emprunter le chemin de terre qui part à plat sur la droite, parallèle à la route. Il dessert un jolie lavoir et atteint le hameau.
3. A l'entrée du hameau, grimper à gauche la Rue du Village qui passe sous une maison et rejoint une petite route. La remonter à gauche et poursuivre sur le Chemin du Bois Communal, jusqu'au carrefour "Bréchignac".
4. BRÉCHIGNAC  : poursuivre sur la piste forestière sur 1,8 km, en direction de "Pont Neuf". Le poteau de carrefour est implanté juste après le pont.
5. PONT NEUF  : Prendre à droite le sentier qui redescend la vallée en direction de "Fromenteyrol". Au bout de 500 m le sentier se met à grimper en lacet sous les pins et débouche sur une piste. La suivre à

droite un court instant puis, avant la maison, bifurquer à gauche pour remonter le chemin jusqu'au hameau et carrefour "Fromenteyrol".

6. FROMENTEYROL  : Suivre la route à droite en direction de "Les Clos". A la sortie du hameau, suivre la Route de Fromenteyrol à gauche qui plus loin se prolonge par une piste et atteint le carrefour "Les Clos".
7. LES CLOS  : Prendre à droite le chemin qui descend en forêt en direction du "Grand Village". A 200 m suivre le chemin de gauche qui conduit sur le chemin d'accès à l'ermitage d'Ucel (privé).
8. Un court aller-retour (70 m aller) permet d'admirer la chapelle de l'ermitage (le logis est derrière) et l'intérieur lorsqu'elle est ouverte. Descendre ensuite le large chemin bâti puis, au carrefour, remonter la piste à gauche qui en haut devient une voie goudronnée.
9. 50 m après la borne incendie, avant les poubelles, descendre à droite la Calade Blanche d'Ucel qui débouche au carrefour "Grand Village", au bord de la route.
10. GRAND VILLAGE  : Un détours s'impose pour découvrir le castrum médiéval en s'aventurant par une des portes du village dans ses ruelles. Retour ensuite sur la Route de Vals pour la descendre sur 100 m.
11. Quitter la route pour plonger à droite sur la calade en escaliers. A la route la suivre à droite puis tout droit sur la Route du Moulin. Franchir le pont sur le Sandron et remonter au carrefour rando "Ucel Village" par la Route du Moulin. La boucle est bouclée. Prendre alors tout droit pour rejoindre l'église et le parking.



Recommandations

Afin de respecter les lieux :

- Tenez votre chien en laisse (et ramassez ses déjections)
- Respectez la propriété privée : restez sur le sentier balisé
- Ne cueillez aucun fruit cultivé, ni même de châtaignes au sol
- Respectez la nature, ramenez vos déchets
- Pensez à refermer les barrières derrière vous, les éleveurs vous remercient
- Les feux sont strictement interdits, la forêt méditerranéenne y est très sensible

Pour votre sécurité :

- Ne surestimez pas votre condition physique, reportez-vous à la grille de cotation
- Consultez la météo avant de vous engager sur un itinéraire
- Portez de bonnes chaussures et emportez de l'eau
- Partez accompagnés d'un guide ou d'une carte à jour

Numéro d'urgence : 18 ou 112

Comment venir ?

Accès routier

Depuis Aubenas (5 km du départ), prendre la N 102 direction le Puy et après le tunnel suivre la D 518 Bis direction Ucel. Traverser l'Ardèche et au rond point suivant, prendre à gauche la D 218 Bis sur 200 m puis encore à gauche direction Vals-Les-Bains par la D 518 Bis. Rouler 2 km et après le feu prendre à droite direction l'église que vous contournez par une épingle de la route pour accéder au parking situé juste au dessus.

Parking conseillé

parking de la place de l'église, 13 Route de l'Eglise 07200 Ucel

Lieux de renseignement

Office de tourisme Aubenas-vals-Antraigues

Tel : 0475890203

<https://www.aubenas-vals.com>