



Saveurs cévenoles  
Départ : Planzolles



Difficulté Moyen

Durée : 2 h

Longueur : 25.2 km

Dénivelé positif : 474 m

Type : Boucle



Entre Planzolles, Payzac et Lablachère, cette boucle vélo de 25 km vous emmène à la découverte des Cévennes autrement. Ici, chaque coup de pédale est une invitation à ralentir : panoramas ouverts sur le Serre de Barre, petites routes paisibles et rencontres avec les producteurs locaux rythment l'itinéraire. Une escapade gourmande où vélo et terroir ne font qu'un.

Des routes sinueuses bordées de châtaigniers, des villages baignés de lumière, et en toile de fond les reliefs cévenols... L'ambiance est douce, authentique, presque hors du temps. On roule à son rythme, entre montées progressives et descentes, avec toujours une bonne raison de s'arrêter : une ferme, un restaurant, un producteur à rencontrer.

## Lieux de renseignement

Office de tourisme des  
Cévennes d'Ardèche

contact@cevennes-  
ardeche.com

Tel : +33 (0)4 75 37 24 48

<https://www.cevennes-ardeche.com/>

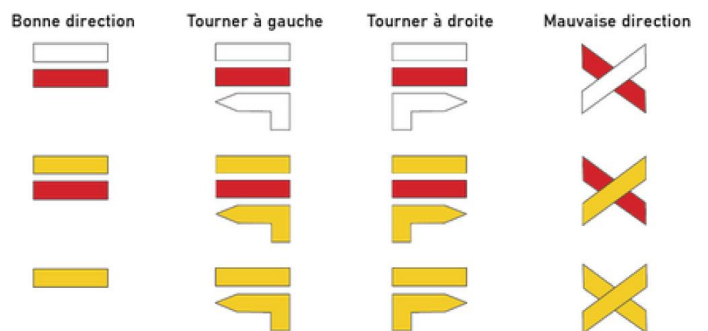


## Source

APIDAE

<http://www.apidae-tourisme.com>

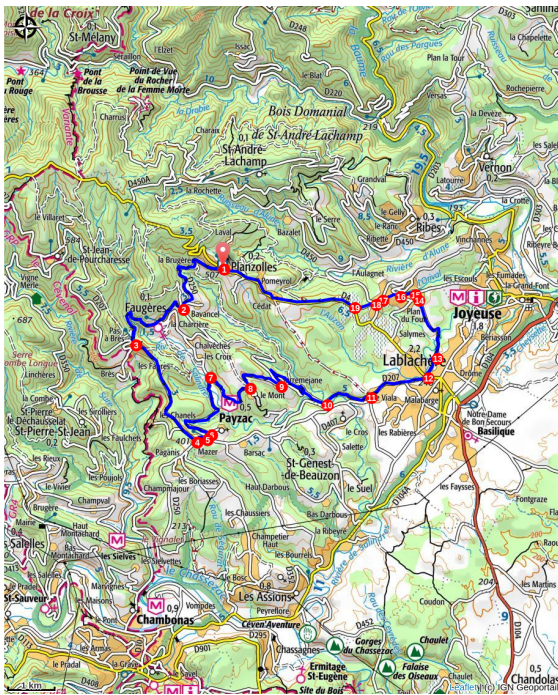
## Balisage



## Toutes les informations pratiques

### Parking conseillé

Planzolles



## Itinéraire

**Départ :** Planzolles

**Arrivée :** Planzolles

**Communes :** 1. PLANZOLLES

2. FAUGÈRES

3. SAINT-PIERRE-SAINTE-JEAN

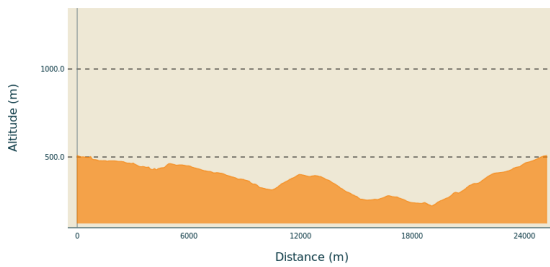
4. PAYZAC

5. LABLACHÈRE

Suivre les panneaux vert, boucle n°6

1. Depuis Planzolles, prendre la direction de Faugères. Profiter des belles vues sur le Serre de Barre.
2. Rester sur la route des Embrussiers. Traverser Faugères et son église. Avant la descente, franchir le ruisseau puis entamer la montée.
3. Au carrefour du Pas à Brès, suivre la direction de Payzac.
4. À l'entrée de Mazer, tourner à gauche en direction de Lablachère.
5. Après environ 300 m, prendre à gauche.
6. Puis, 150 m plus loin, tourner de nouveau à gauche.
7. Profiter de la descente, puis emprunter à droite une petite route montante en direction de La Librette.
8. Rester sur la route principale.
9. Aborder un virage en épingle à gauche, puis poursuivre la descente ponctuée de virages serrés.
10. Tourner à gauche sur la route de Payzac.
11. Continuer sur la route principale pour rejoindre Lablachère.
12. Au carrefour, aller tout droit.
13. Suivre le chemin de Chimarre.
14. Prendre à droite le chemin de Salymes.
15. Continuer tout droit en traversant le hameau de l'Estrade.
16. Poursuivre légèrement à gauche sur le chemin de l'Estrade, sur une petite route en forêt.
17. Continuer tout droit.
18. Poursuivre encore tout droit.
19. Tourner à droite pour remonter vers Planzolles par la route départementale.

## Profil altimétrique



Altitude min 222 m Altitude max 508 m

