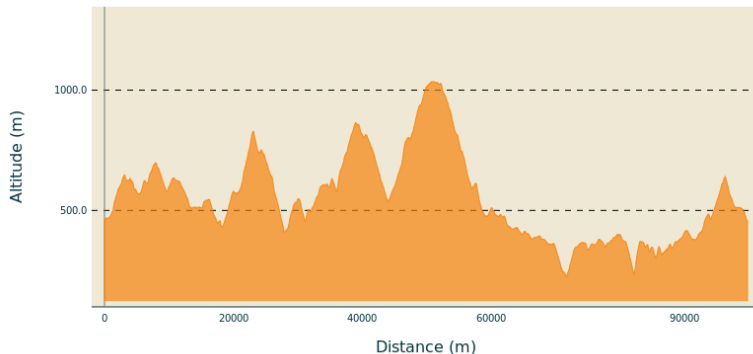


# Le Tour du Bassin d'Annonay

Ardeche Grand Air

## Profil altimétrique



Altitude min 223 m Altitude max 1035 m

## Infos pratiques

Pratique : VTT

Durée : 12 h

Longueur : 99.9 km

Dénivelé positif : 3024 m

Difficulté : Très difficile

Type : Boucle

Thèmes : Sommet et points de vue


## Itinéraire

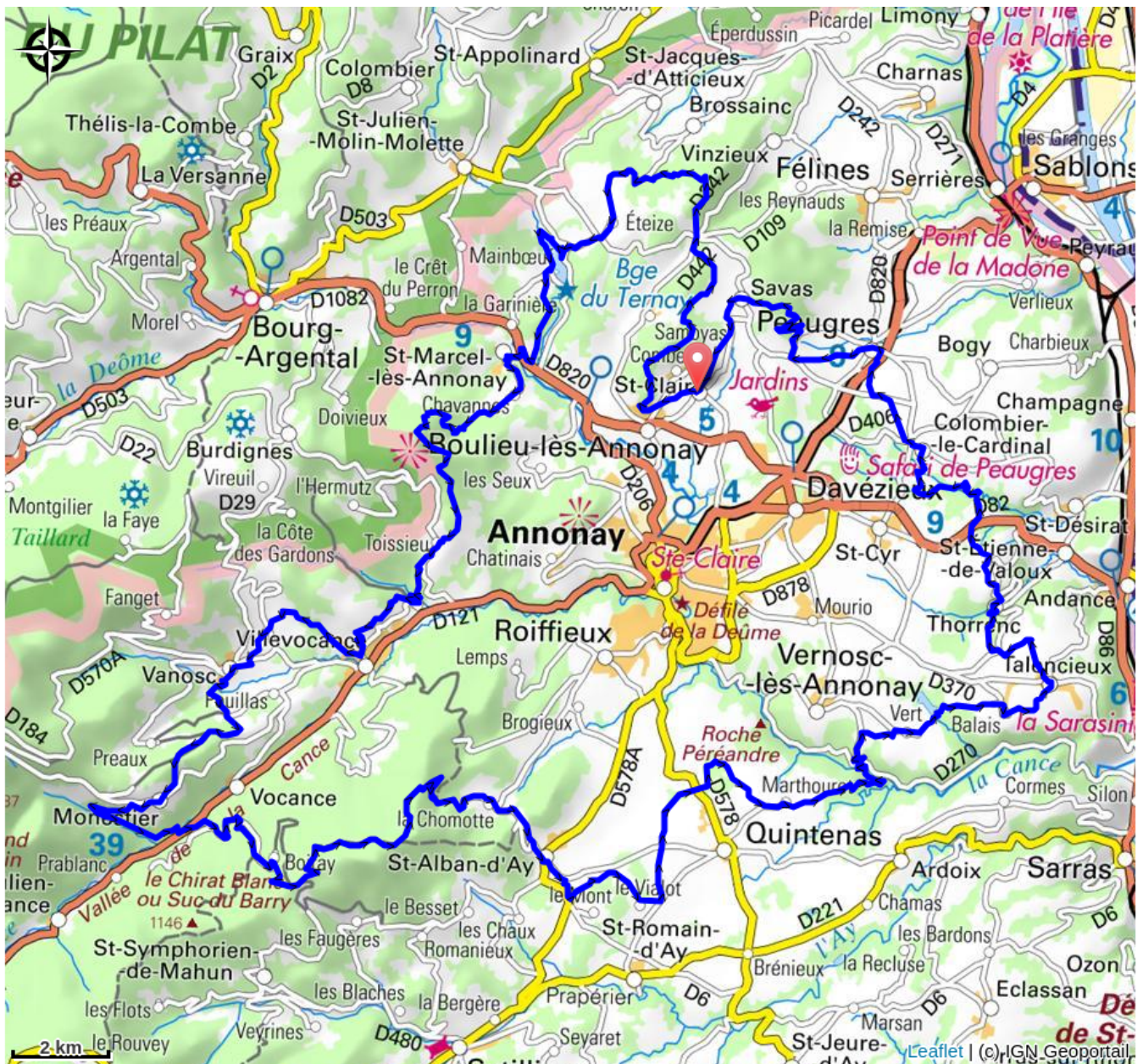
**Départ** : Place des Ecoles 07430 Saint-Clair

**Arrivée** : Place des Ecoles 07430 Saint-Clair

Communes : 1. SAINT-CLAIR 2. BOULIEU-LES-ANNONAY 3. SAVAS 4. VINZIEUX 5. BROSSAINC 6. SAINT-JACQUES-D'ATTICIEUX 7. SAINT-MARCEL-LES-ANNONAY 8. ANNONAY 9. VILLEVOCANCE 10. VANOSC 11. MONESTIER 12. VOCANCE 13. SAINT-SYMPHORIEN-DE-MAHUN 14. SATILLIEU 15. SAINT-ALBAN-D'AY 16. SAINT-ROMAIN-D'AY 17. QUINTENAS 18. VERNOSC-LES-ANNONAY 19. TALENCIEUX 20. THORRENC 21. SAINT-ETIENNE-DE-VALOUX 22. SAINT-DESIRAT 23. SAINT-CYR 24. COLOMBIER-LE-CARDINAL 25. PEAUGRES

Un panneau "Info Rando" à Saint-Clair sur la place de la mairie. Un point d'eau et des WC publics sont à disposition au point de départ.

Saint-Clair 450m : Passez devant l'église et montez jusqu'à la RD342. Empruntez la rue des Cerisiers qui monte en face à droite. Vous êtes sur le GR de pays du Bassin d'Annonay. Suivez les panneaux GR® Pays : balisage jaune et rouge 



## Comment venir ?

### Accès routier

Depuis Annonay, prendre la direction de Davézieux, puis emprunter la rue de Pourrat en direction de Saint-Clair.

### Parking conseillé

Place des Ecoles , 07430 Saint-Clair

## Lieux de renseignement

### Office de Tourisme Ardèche Grand Air - Annonay

contact@ardechegrandair.com

Tel : 0475332451

<http://www.ardechegrandair.com>