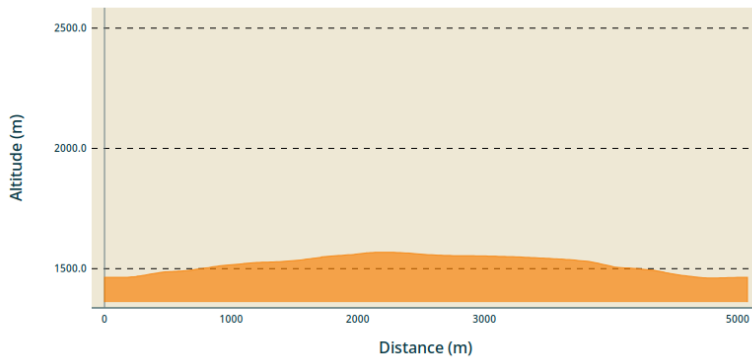


Les Dents du Mézenc

Mézenc Loire Meygal



Profil altimétrique



Altitude min 1461 m Altitude max 1568 m

Infos pratiques

Pratique : À pied

Durée : 1 h 30

Longueur : 5.1 km

Dénivelé positif : 107 m

Difficulté : Facile

Type : Boucle


Thèmes : Faune - Flore, Géologie, Sommet et points de vue

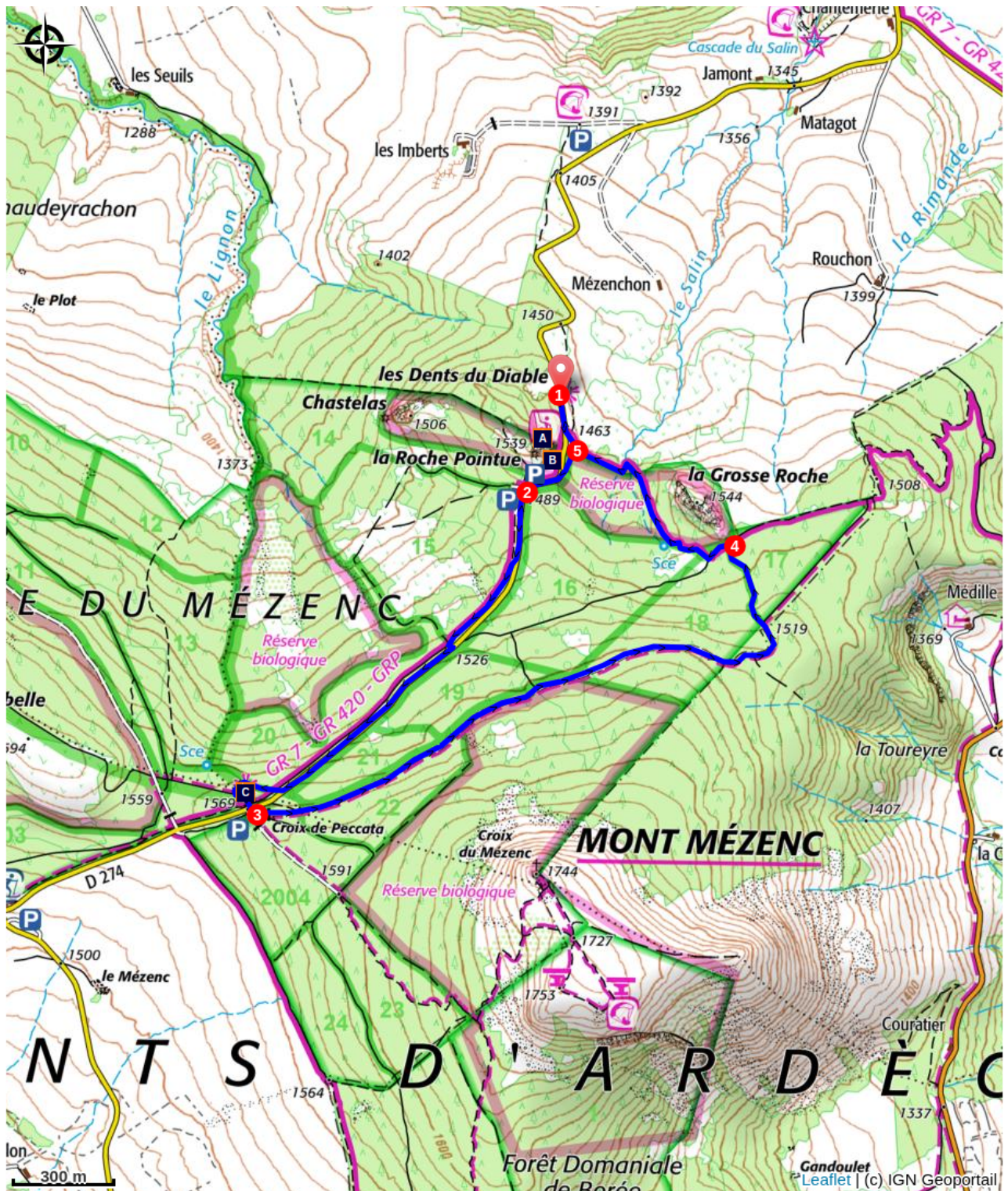
Itinéraire

Départ : Parking des mires, La Dent pointue, Chaudeyrolles

Arrivée : Parking des mires, La Dent pointue, Chaudeyrolles

Communes : 1. CHAUDEYROLLES 2. LES ESTABLES 3. SAINT-FRONT 4. LA ROCHETTE

1. Depuis le parking en face du dispositif de mires du Partage des Eaux, suivez la route en direction du Mont Mézenc. Prenez la piste en contrebas puis rejoignez à nouveau la route pour atteindre la "Dent pointue", rocher fréquenté pour l'escalade.
2. Rejoignez ensuite un chemin qui longe la route sur environ 500m jusqu'à atteindre le parking de la Croix de Peccata. Vous pouvez aller voir le panneau d'interprétation sur les sources du Lignon et le mobilier design du Partage des Eaux implanté à quelques mètres à droite du chemin.
3. Revenez vers la Croix de Peccata et prenez ensuite la piste balisée GR ®  qui part à gauche de la Croix en pierre sur environ 1km.
4. Prenez ensuite le chemin qui redescend à gauche vers la Dent pointue, vous traversez un petit cours d'eau un peu raide. Vous traversez un petit ruisseau puis remontez le chemin jusqu'à la route.
5. Prenez ensuite à droite pour revenir au parking des mires, votre point de départ.



⚠️ Recommandations

Attention, le sentier traverse une réserve biologique, restez bien sur le chemin.

Comment venir ?

Accès routier

de la Maison forestière des Estables à Chaudeyrolles (fermée l'hiver en cas de neige).

Parking conseillé

Site d'escalade de la roche pointue, Chaudeyrolles

Zones de sensibilité environnementale

Along your trek, you will go through sensitive areas related to the presence of a specific species or environment. In these areas, an appropriate behaviour allows to contribute to their preservation. For detailed information, specific forms are accessible for each area.

Natura 2000 Secteurs des sucs Gerbier et Mézenc

Période de sensibilité :

Natura 2000 est une politique Européenne dont l'objectif est de préserver la biodiversité à l'échelle de l'Europe. Avec ses presque 30 000 sites reconnus, il est aujourd'hui le plus grand réseau de sites naturels au monde. Le site que vous traversez à pour but de préserver les landes du Mézenc qui abritent une faune et une flore rare à l'échelle Européenne.

Merci de bien vouloir rester sur les sentiers aménagés afin de ne pas déranger la faune ni piétiner la flore.

Natura 2000 et ENS Secteurs des Sucs Gerbier et Mézenc

Période de sensibilité :

Espace Naturel Sensible (ENS) Gerbier Mézenc

Période de sensibilité :

Les ENS ou Espace Naturel Sensible sont une politique du Département qui vise à préserver la faune, la flore, la géologie et les paysages remarquables du Département tout en conciliant l'accueil du public. L'ENS mont Gerbier et Mézenc se caractérise par ses paysages de montagne où alternent, prairies, landes, zones humides et forêts.

Merci de bien vouloir rester sur les sentiers aménagés afin de ne pas déranger la faune ni piétiner la flore.

Réserve biologique dirigée du Mézenc

Période de sensibilité :

Les réserves biologiques ont pour objectif la protection et la gestion conservatoire d'habitats naturels remarquables et/ou d'espèces rares et menacées. Elles sont créées uniquement sur les espaces relevant du régime forestier. C'est-à-dire, les forêts de l'Etat (domaniales) ou les forêts des collectivités (communes, départements...). Elles sont gérées par l'Office National des Forêts.

Merci de bien vouloir rester sur les sentiers aménagés afin de ne pas déranger la faune ni piétiner la flore.