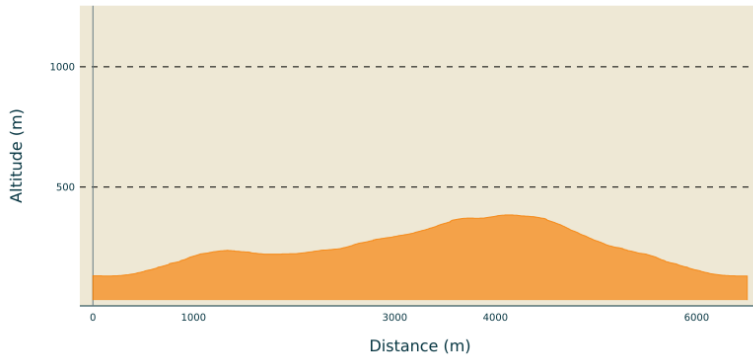


# Crussol : Une montagne chargée d'histoire

RHONE CRUSSOL - SAINT-PERAY

## Profil altimétrique



Altitude min 130 m Altitude max 384 m

## Infos pratiques

Pratique : À pied

Durée : 3 h

Longueur : 6.5 km

Dénivelé positif : 271 m

Difficulté : Moyen

Type : Boucle

Thèmes : Patrimoine historique et religieux














## Itinéraire

**Départ** : Place de l'hôtel de ville, Saint-Péray


**Arrivée** : Place de l'hôtel de ville, Saint-Péray

**Balisage** :  GR  PR

Communes : 1. SAINT-PERAY


-  St-Péray Centre : Devant le restaurant la ruche  remonter le quai Jules Bouvat jusqu'à la passerelle piétonne. traverser la passerelle et le rond point . Entrer à gauche dans le quartier Crussol résidentiel. la route devient sentier qui débouche à gauche sur le château de Beauregard. Depuis le Château de Beauregard suivre le panneau Crussol Accès piétons à droite. L'escalier débouche devant l'Auberge de Crussol, poursuivre en direction de l'accueil du Château en face. 
  -  Parking de Crussol : Monter par le chemin d'accès menant à l'Accueil de Crussol
  -  Accueil de Crussol  Prendre le sentier à droite .
  -  Les hauts du Mialan  Poursuivre tout droit dans cette foret du versant Ouest de la montagne,
  -  Baume des bois 
- Depuis ce point, il est possible de raccourcir le parcours en prenant le chemin à gauche qui rejoint directement Chavarane Le Haut. Sinon, poursuivre sur le chemin à droite. Au carrefour suivant, à 250 mètres, prendre le chemin qui monte à gauche.
-  Ployes Le Haut  Pour voir les anciennes carrières romaines, suivre le GR42 vers le sud, vous reviendrez ensuite en direction de Ployes Le Haut. Sur les crêtes du massif de Crussol, passer

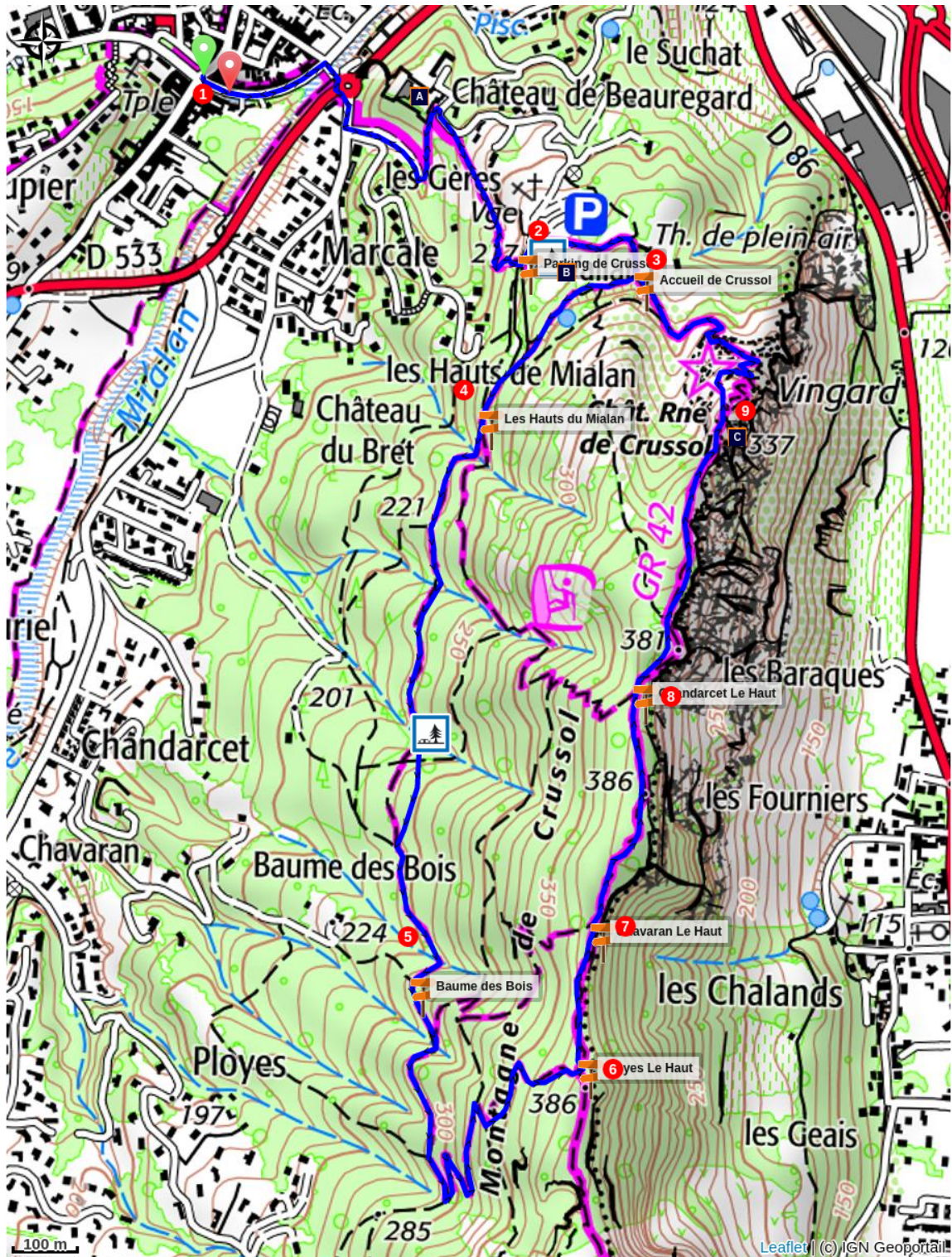
successivement les mâts « Chavaran le Haut », et Chandarcet le haut, garder toujours la direction Crussol-Saint Péray 

7.  Chavaran Le Haut : Continuez sur les crêtes de Crussol en suivant le GR 42.

8.  Chandarcet Le Haut : Continuez vers les ruines du Château de Crussol.

9. Vous entrez dans le château de Crussol par la poterne Sud, et redescendez les ruines à travers la villette (habitats d'une centaine de maisons en ruine regroupés au pied du château) et sortez des remparts par le Chatelet, porte forte remarquable qui protégeait ces habitations.

Vous passez devant la statue Notre-Dame de Crussol qui fut édifée à la fin de la seconde guerre mondiale en remerciement à la vierge d'avoir épargné la ville des bombardements. Vous passez aussi devant le Château de Beauregard (privé) avant de redescendre par le GR sur SAINT-PERAY. 



### ! Recommandations

Vous pouvez choisir un départ du parking du château, en face de l'Auberge de Crussol. Vous réduisez ainsi votre temps de parcours d'une heure environ !

### Comment venir ?

#### Accès routier

Saint-Péray centre ville