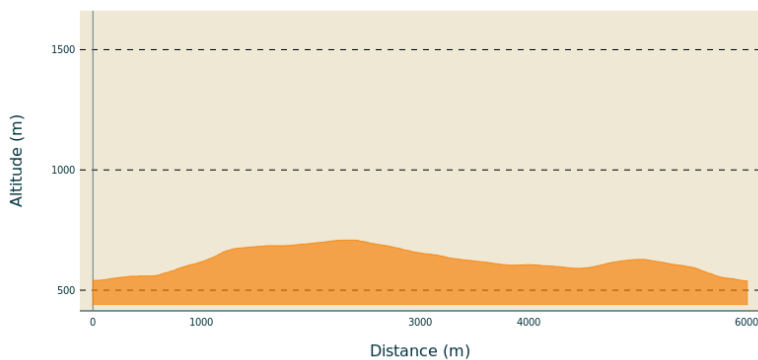


Le tour de la myrtille, Burzet

ARDECHE DES SOURCES ET VOLCANS - BURZET

Profil altimétrique



Altitude min 538 m Altitude max 708 m

Infos pratiques

Pratique : À pied

Durée : 2 h 30

Longueur : 6.0 km

Dénivelé positif : 207 m

Difficulté : Moyen

Type : Boucle

Thèmes : Châtaigneraie, Géologie, Patrimoine historique et religieux

Itinéraire

Départ : Parking petit casino





Arrivée : Parking petit casino

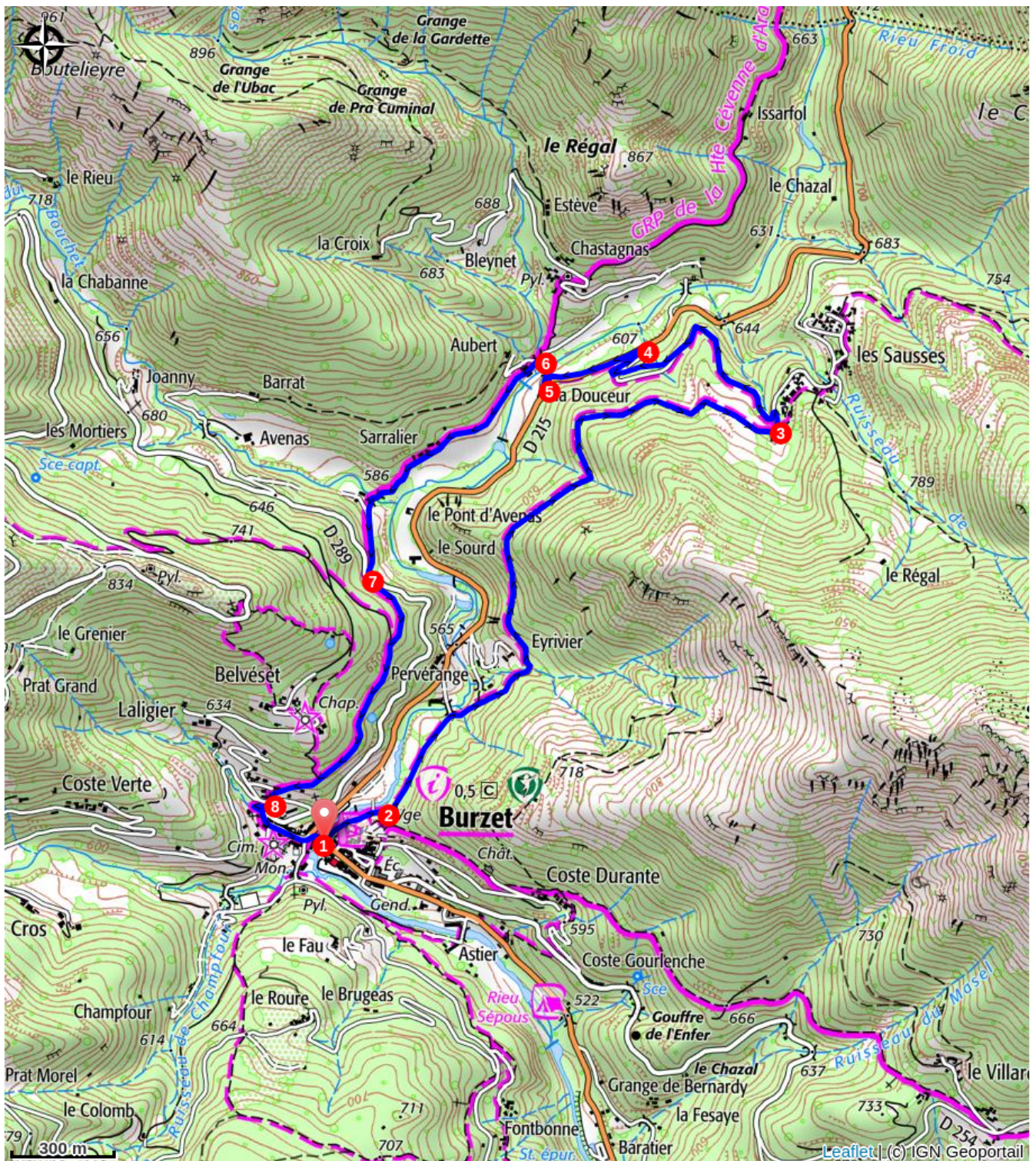
Balisage :  GRP  PR

Communes : 1. BURZET

BALISAGE :



1. Départ du panneau « INFO RANDO », sur la place du casino. Prenez la rue de Lalevade qui part en face du panneau info rando avant le pont sur la Bourges.
2.  Au poteau Le Château, suivez la direction Pereyres 7.2 km par Les Sausses. A 500 m, quittez la piste pour suivre le sentier qui grimpe à droite en traversant les châtaigneraies et les tapis de myrtilles.
3.  Au poteau Les Sausses prenez la direction Burzet 5.7 km par Méjassole, poursuivez sur 60m et empruntez la route qui descend.
4. A l'embranchement avec la départementale, prenez à gauche sur 300 mètres.
5. Quittez la route, pour prendre le petit escalier à droite qui rejoint le pont en contrebas.
6. Après le pont, prenez à gauche. Après avoir traversé les maisons du moulin d'Aubert, le sentier longe une béalière et traverse le hameau du Sarralier. Le chemin rejoint une piste goudronnée, suivez-la jusqu'au croisement avec la RD289.
7. Traversez la route, le chemin monte à gauche du réservoir d'eau.  Au poteau Méjassole suivez la direction Burzet 1.2 km par La Croisette.
8.  Au poteau La Croisette, suivez la direction Burzet 0.5km pour rejoindre votre point de départ.



! Recommandations

La boucle est balisée par de la peinture jaune et blanche.

Comment venir ?

Accès routier

Aubenas, prenez la N102 jusqu'à Pont de Labeaume. A la sortie du village prendre à droite la D536, direction Montpezat-sous-Bauzon puis la D215 direction St Pierre de Colombier.

Thueyts, prenez la N102, direction Aubenas. Avant l'entrée de Pont de Labeaume, prenez la direction Montpezat-sous-Bauzon puis la D215 direction St Pierre de Colombier.

Parking conseillé

Parking petit casino au centre du village

Zones de sensibilité environnementale

Along your trek, you will go through sensitive areas related to the presence of a specific species or environment. In these areas, an appropriate behaviour allows to contribute to their preservation. For detailed information, specific forms are accessible for each area.

Natura 2000 Secteurs des sucs Gerbier et Mézenc

Période de sensibilité :

Natura 2000 est une politique Européenne dont l'objectif est de préserver la biodiversité à l'échelle de l'Europe. Avec ses presque 30 000 sites reconnus, il est aujourd'hui le plus grand réseau de sites naturels au monde. Le site que vous traversez à pour but de préserver les landes du Mézenc qui abritent une faune et une flore rare à l'échelle Européenne.

Merci de bien vouloir rester sur les sentiers aménagés afin de ne pas déranger la faune ni piétiner la flore.

Lieux de renseignement

Office de Tourisme Sources & Volcans

tourisme@sourcesvolcans.com

<https://sourcesvolcans.com>