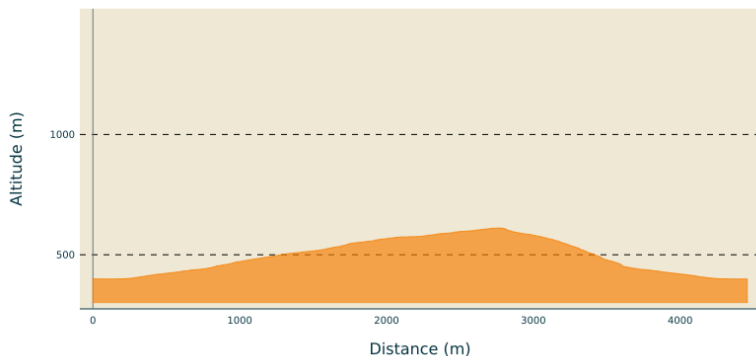


Le Hameau Pruneyrolles à St Pierre de Colombier

ARDECHE DES SOURCES ET VOLCANS - SAINT-PIERRE-DE-COLOMBIER



Profil altimétrique



Altitude min 399 m Altitude max 611 m

Infos pratiques

Pratique : À pied

Durée : 2 h

Longueur : 4.5 km

Dénivelé positif : 212 m

Difficulté : Moyen

Type : Boucle

Thèmes : Châtaigneraie, Faune - Flore, Patrimoine historique et religieux

Itinéraire

Départ : Place du marché






Arrivée : Place du marché

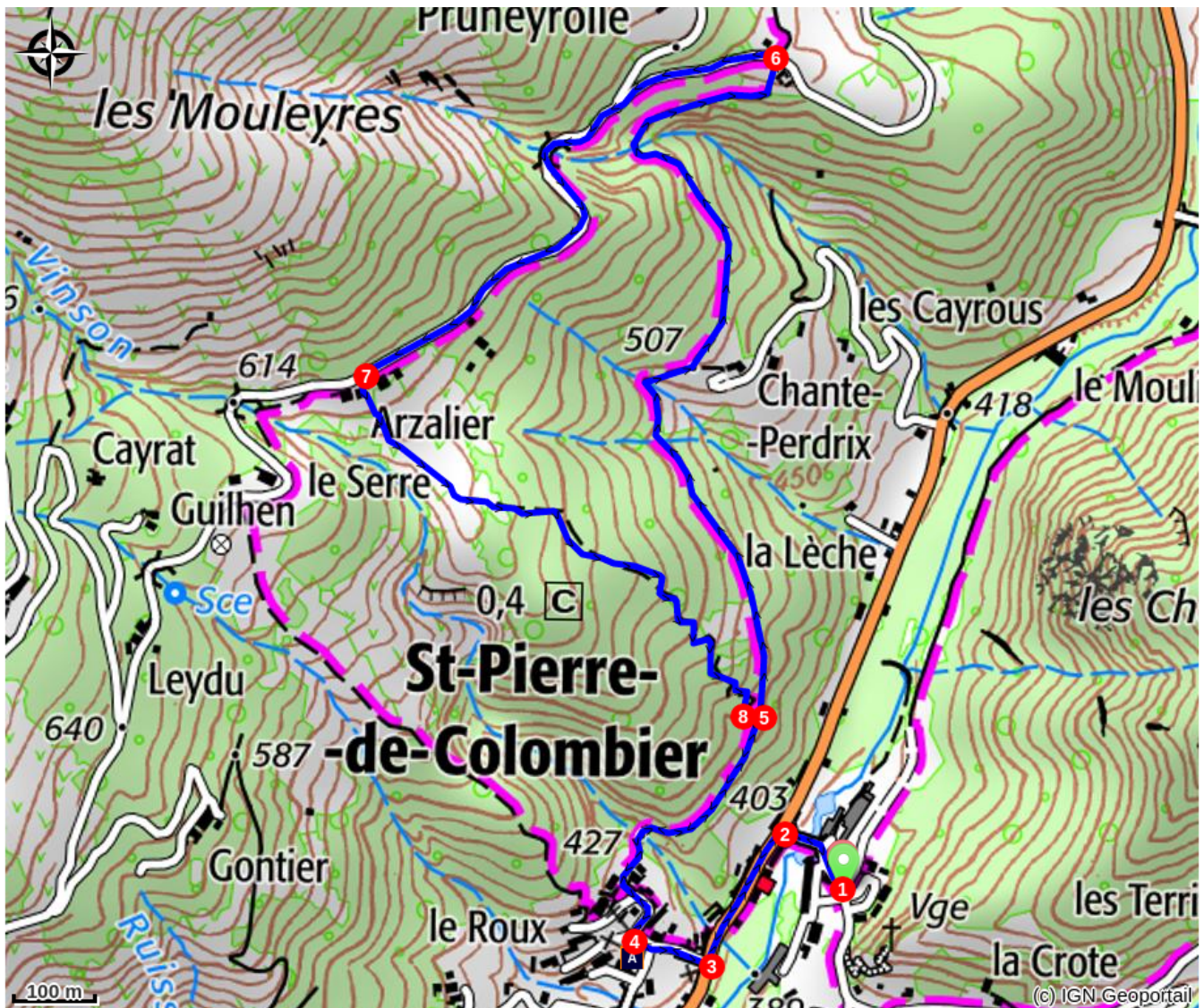
Balisage :  PR

Communes : 1. SAINT-PIERRE-DE-COLOMBIER

BALISAGE :



1. Départ du panneau « INFO RANDO », Place du marché, prenez la direction du centre village, franchissez le pont qui enjambe la Bourges et rejoignez la RD 26.
2. Tournez à gauche à l'intersection de la RD26. Longez la route sur 200m en passant devant la Poste.
3. Au niveau de la croix, traversez la route et montez entre les habitations.
4.  Sur la place de l'église observez bien le tympan (arcade autour de la porte) de l'église, il a été taillé, chose rare, par un sculpteur du village passionné. Prenez la direction Burzet 7.7km en longeant l'église puis franchissez le petit pont et, par le sentier caladé, grimpez à travers les châtaigniers.
5.  A La Croix de Tarissou, suivez le panneau Burzet 7.2km. Continuez jusqu'à la route. A droite, vous découvrirez de belles faïsses (terrasses).
6.  Aux Champeaux, suivez le panneau St-Pierre-de-Colombier 2.7km. Suivez la route à gauche pour rejoindre le hameau d'Arzalier.
7. A l'entrée du hameau, récupérez le sentier à gauche qui passe entre les maisons, les prés et jardins. Entrez dans le parc en refermant la clôture derrière vous. Poursuivez le chemin bordé de pierres et continuez sous les châtaigniers pour aboutir à la croix de Tarissou.
8.  A La Croix de Tarissou, suivez le panneau St-Pierre-de-Colombier 0.9km.  A la Place de l'église, suivez le panneau Info Rando 0.4km. Par le même chemin, rejoignez la place du marché.



Recommandations

La boucle est balisée par de la peinture jaune et blanche.

Comment venir ?

Accès routier

Aubenas, prenez la N102 jusqu'à Pont de Labeaume. A la sortie du village prendre à droite la D536 puis direction Burzet.

Thueyts, prenez direction Aubenas la N102 avant le pont de Rolandy de Pont-de-Labeaume, tourner à gauche sur la D536 puis prendre direction Burzet.

Parking conseillé

Place du marché

Lieux de renseignement

Office de Tourisme Sources & Volcans

tourisme@sourcesvolcans.com

<https://sourcesvolcans.com>