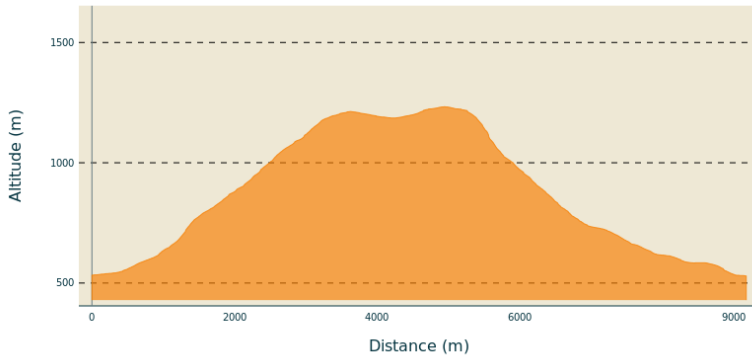


La Souche, le tour du Mont Aigu

Ardèche des Sources et Volcans - LA SOUCHE

Profil altimétrique



Altitude min 529 m Altitude max 1233 m

Infos pratiques

Pratique : À pied

Durée : 5 h

Longueur : 9.2 km

Dénivelé positif : 729 m

Difficulté : Très difficile

Type : Boucle

Thèmes : Châtaigneraie, Faune - Flore, Sommet et points de vue

Itinéraire

Départ : Parking Jean Moulin




Arrivée : Parking Jean Moulin

Balisage :  GRP  PR




Communes : 1. LA SOUCHE 2. LABOULE

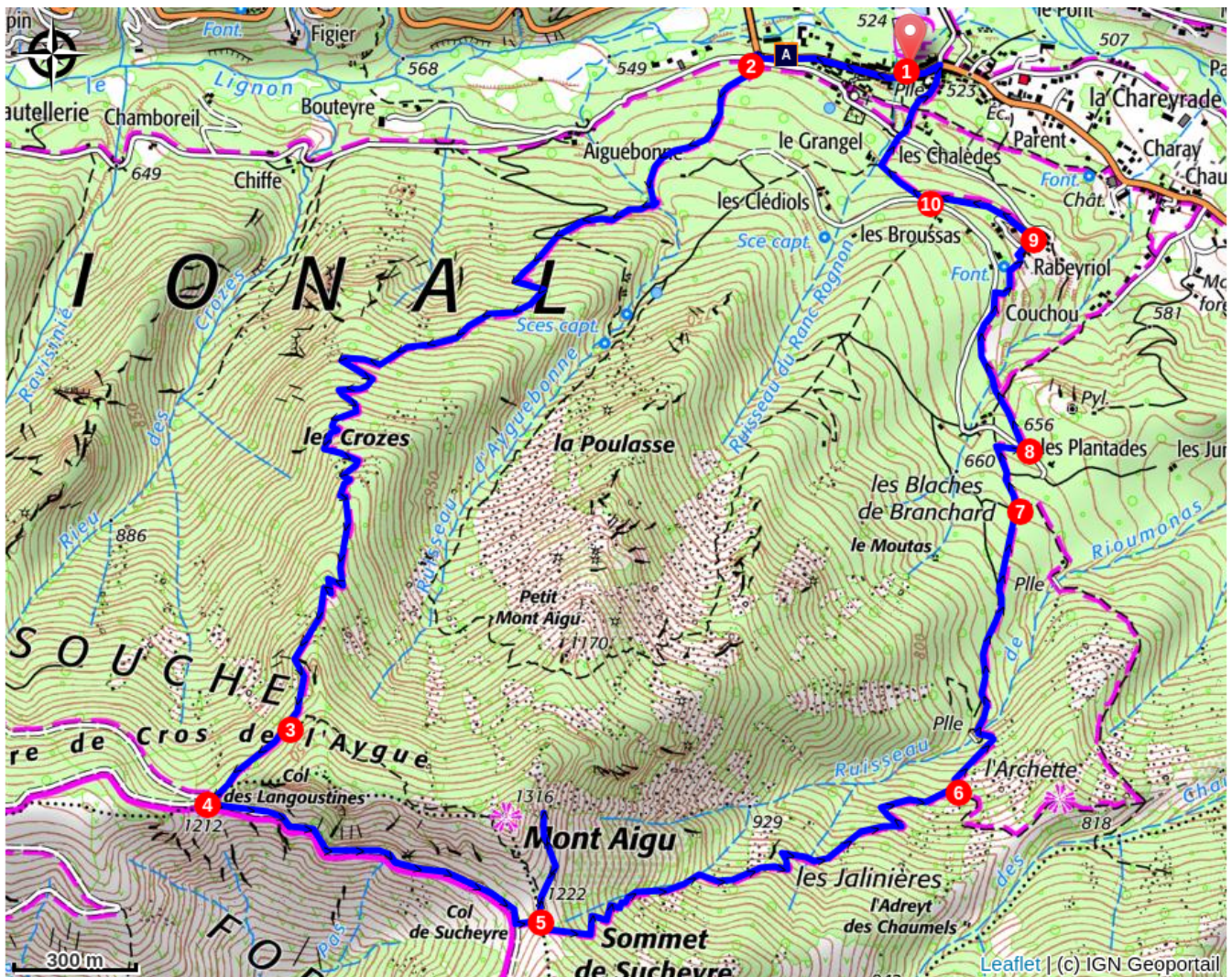
BALISAGE :



1. Départ du panneau "INFO RANDO", place Jean Moulin. Montez de la place Jean Moulin, tournez à droite dans la rue principale jusqu'au Pont Morand.
2. Dépassez le pont, continuez la route sur 50m et  suivez le panneau Loubresse 19.9 km. Montez le chemin des gardes, autrefois utilisé par les forestiers pour accéder au Tanargue. Traversez la châtaigneraie puis le ruisseau d'Aiguebonne à gué (Attention infranchissable après de fortes pluies). Les châtaigniers laissent bientôt la place aux fayards parmi lesquels serpente le sentier. Traversez les clapas (long tas de pierres) pour atteindre le bénitier. (Petite roche incurvée où stagne l'eau de pluie).
3. Vous êtes à Bournatas (Variante difficile) : suivez le panneau Sommet Mont Aigu. Sinon poursuivez le chemin jusqu'au poteau le col des Langoustines.
4.  Vous êtes au col des Langoustines prendre à gauche direction La Souche 5.5km.
5.  Au panneau col du Sucheyre, prenez à gauche pour accéder au sommet du Mont Aigu, vue panoramique (360°) sur les montagnes ardéchoises, le massif des Cévennes, le Mont Ventoux, les Monts

Lozère et même la chaîne des Alpes par temps clair. Pour continuer la balade revenez sur vos pas jusqu'à l'intersection. Prenez alors le sentier sur votre gauche jusqu'au poteau la Grange.

6.  Au panneau La Grange. Variante suivre Rocles 18.7km : Montez le sentier à droite, passez sous le câble, utilisé autrefois pour descendre le foin au village et rejoignez la pointe de Rodes. Sinon continuer le sentier direction La Souche en traversant le clapas par le chemin caladé.
7.  Au panneau les Plantades, suivez La Souche 1.8km. Descendez la draille (chemin) à travers les châtaigniers.
8.  Vous êtes au poteau Les Quatre Chemins : suivez le panneau La Souche 1.3km.
9. Traversez le hameau La Rabeyriol et continuez sur la route à gauche afin de retourner au village sur 100m.
10. Prenez à droite le chemin, 50m après prenez à droite le sentier qui descend pour rejoindre le village et votre point de départ.



Recommandations

La boucle est balisée par de la peinture jaune et blanche.

Comment venir ?

Accès routier

Aubenas, prenez la N102 jusqu'à Lalevade d'Ardèche puis à gauche la D19 direction Jaujac et continuer pendant 4km vers la croix de Bauzon. Depuis l'est ou le nord, prenez la D5 après Neyrac-les-Bains depuis la N102. Poursuivre jusqu'à Jaujac et prendre la direction la croix de Bauzon.

Parking conseillé

Au centre du village sur le parking Jean Moulin

 **Lieux de renseignement**

Office de Tourisme Sources & Volcans

tourisme@sourcesvolcans.com

<https://sourcesvolcans.com>