Antraïgues

Départ : Depuis le totem Geopark, Antraïgues

Difficulté Facile

Durée : 1 h 15

Longueur : 2.7 km

Dénivelé positif : 108 m

Type : Boucle

Si Antraïgues est un village de caractère, il le doit largement à sa géologie et abrite un patrimoine volcanique unique composé notamment de la cascade de l'Espissart, du rocher du fromage et de coulées basaltiques remarquables. Cette balade urbaine, mèlera donc ambiance villageoise et volcanique.

Qui ne connaît pas Antraïgues et sa célèbre silhouette se détachant sur son éperon rocheux? Et bien, c'est l'envers de cette silhouette que cette balade vous propose d'explorer. Car, si Antraïgues est un bien beau village de caractère, il le doit largement à sa géologie et abrite, au-delà de la tombe de Jean-Ferrat et de sa fameuse place centrale, un patrimoine géologique unique composé notamment de la cascade de l'Espissart, du rocher du fromage et de coulées basaltiques qui ont peu à envier à celles de Jaujac ou de Thueyts.

Balisage

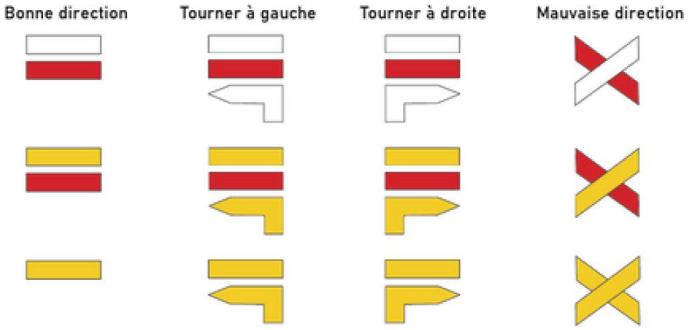

Toutes les infos pratiques

Recommandations

Prudence en longeant puis traversant la D578. Attention aux sentiers caladés en cas de pluie.

Accès routier

Depuis Aubenas, prenez la direction d'Antraïgues (D578) et allez jusqu'au village.

Parking conseillé

Face à la cascade de l'Espissart, le long de la D578 (payant du 1er avril au 30 novembre).

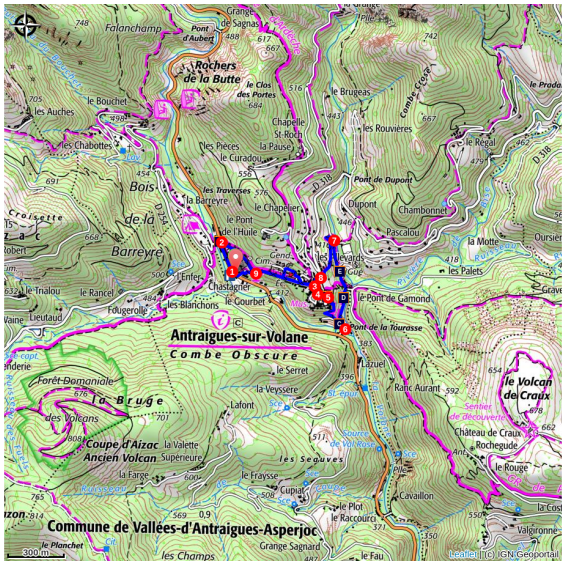

Profil altimétrique

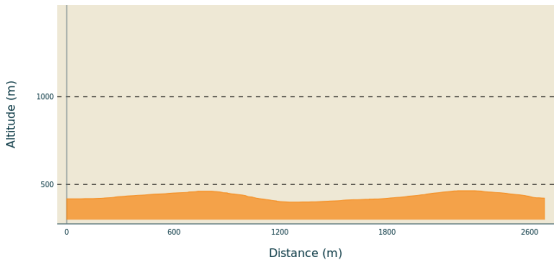

Altitude min 399 m Altitude max 464 m

Itinéraire

Départ : Depuis le totem Geopark, Antraïgues
Communes : 1. ANTRAIGUES-SUR-VOLANE

1. Après un coup d'œil à la Cascade de l'Espissart (qui ne coule qu'après des épisodes de pluie), suivez la départementale en direction d'Antraïgues.
2. Au carrefour, tournez à droite direction «Antraïgues centre bourg» et suivez la route. Dépassez le cimetière puis l'école sur votre gauche et dirigez-vous vers le centre du village.
3. A la patte d'oie, prenez à droite direction «place de la résistance».
4. Une fois sur la place, vous vous dirigerez vers le chemin de la soie qui descend tout de suite à gauche et suivez la calade.
5. Au croisement, prenez à droite (chemin des muletiers). Arrivés au double virage en « S », continuez à descendre la calade sur votre droite. Vous sortez à présent du village pour rejoindre le rocher du fromage que vous apercevez en contrebas. Arrivés au pied du rocher, dépassez-le et continuez tout droit.
6. En bas de la route, tournez à gauche et suivez la route qui longe désormais une béalière (canal d'irrigation). Suivez-la puis longez les orgues de basaltes qui vous surplombent à gauche jusqu'à une table d'interprétation de cette coulée basaltique. Continuez ensuite sur cette route jusqu'aux derniers orgues
7. Prenez les escaliers qui montent à gauche. Suivez la calade qui serpente puis, 50m avant de rentrer à nouveau dans le village, prenez l'escalier qui monte sur votre droite.
8. Arrivés sur la route des allevards, prenez à gauche en direction du centre du village puis tout de suite à droite (en direction de la mairie) pour revenir à votre point de départ.
9. Cette fois, à la descente, prenez les escaliers sur votre gauche qui font face à l'Espissart et qui présente une table d'interprétation et descendez jusqu'au parking, votre point de départ.