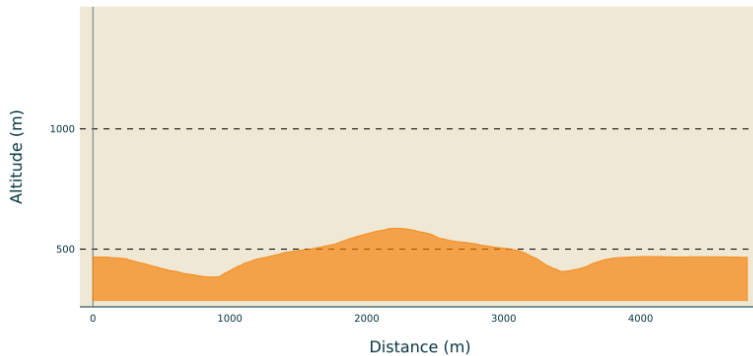


Le Pont du diable - Fargebelle, à Thueyts

ARDECHE DES SOURCES ET VOLCANS - THUEYTS



Profil altimétrique



Altitude min 384 m Altitude max 587 m

Infos pratiques

Pratique : À pied

Durée : 2 h 30

Longueur : 4.8 km

Dénivelé positif : 266 m

Difficulté : Moyen

Type : Boucle

Thèmes : Géologie, Lac - Rivière - Cascade, Sommet et points de vue

Itinéraire

Départ : Du panneau de randonnée sur la place, descendez la N102 en direction d'Aubenas.

Arrivée : Du panneau de randonnée sur la place, descendez la N102 en direction d'Aubenas.



Balisage : PR

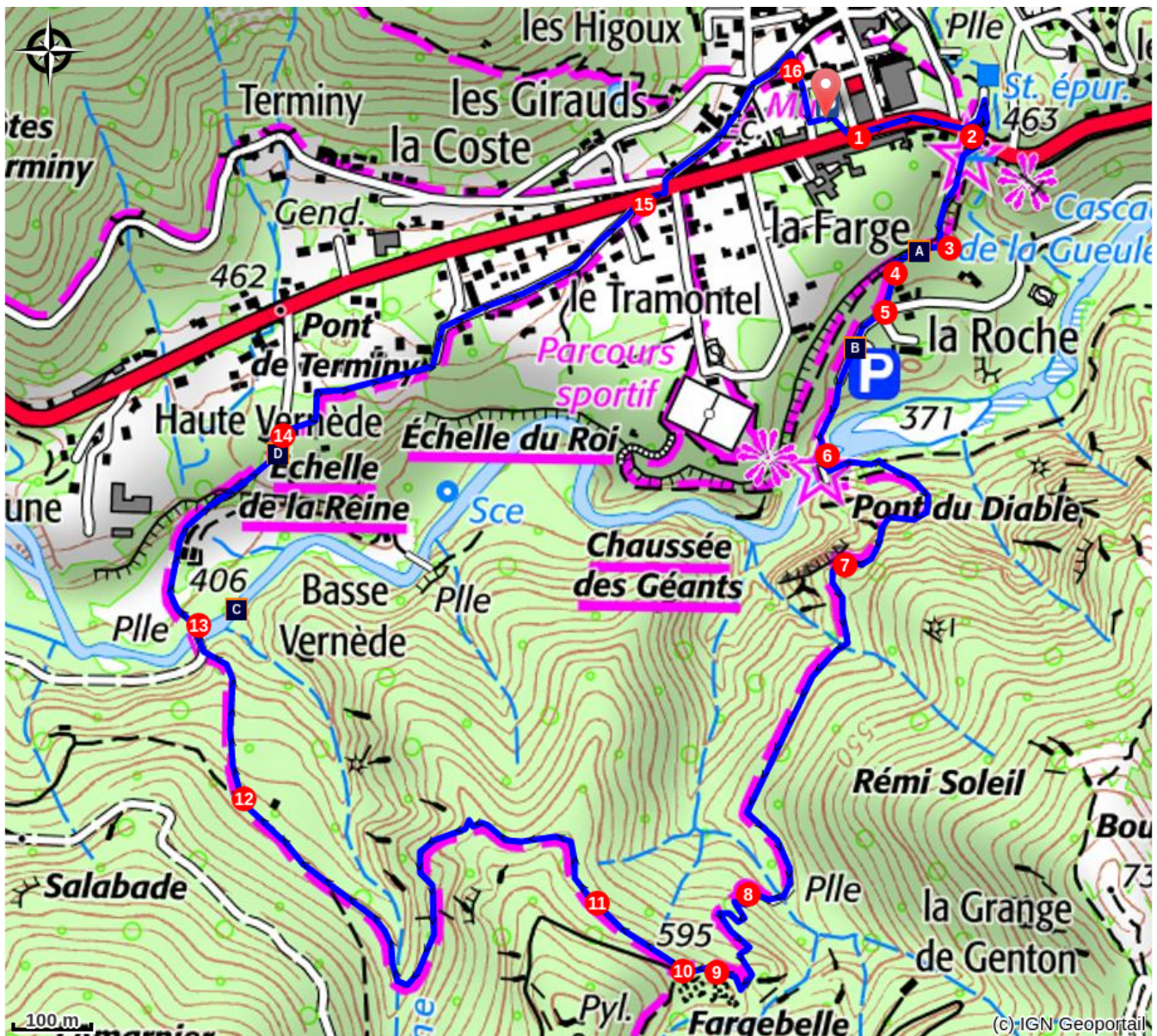
Communes : 1. THUEYTS

BALISAGE :



1. De la place de Thueyts, redescendez la N102 (balisage blanc et jaune) en direction d'Aubenas/ Neyracsur votre gauche.
2. Juste avant le pont, prenez à gauche en direction de la via ferrata/ pont du diable. Passez sous le pont et descendez la calade qui passe sous les orgues basaltiques.
3. A la patte d'oie, prenez à droite vers «échelle du roi, pont du diable».
4. Au poteau La Roche, prenez à gauche vers Jaujac 9.1km, Par Fargebelle 1.8km.
5. Arrivés sur la route, prenez à droite en direction de «pont du diable». Au panneau «Plage publique», prenez à droite sur la route. Dépassez les bâtiments d'accueil de la via ferrata et du site et dirigez-vous vers les escaliers qui font face au pont du diable.
6. Traversez le pont puis prenez à gauche sur «Fargebelle-Mercier». A la patte d'oie, prenez à droite vers la «Table d'interprétation». Le chemin serpente en montant jusqu'à un belvédère qui offre une vue magnifique sur la chaussée des géants et la vallée de l'Ardèche. Le belvédère est aussi l'arrivée de la via ferrata.
7. Poursuivez la montée direction «Fargebelle». Le chemin traverse une châtaigneraie. Franchissez le pont sur le ruisseau de Fargebelle et continuez à grimper.
8. Attention, 50m plus loin, le sentier oblique à gauche puis à droite en montant de manière assez raide dans la châtaigneraie. Arrivés sous les gros blocs de granite, prenez à droite sur la terrasse direction «Fargebelle».
9. Après quelques dizaines de mètres, vous arrivez au hameau abandonné de Fargebelle.
10. A Fargebelle, suivre la direction Thueyts 3.2 km par le Coustet des Vernèdes

11. Le sentier sort ensuite pour un temps de la châtaigneraie pour offrir à nouveau une très belle vue sur la haute vallée de l'Ardèche. Entamez la descente à flanc de montagne puis traversez à gué le ruisseau de la Peyseline (prudence après les pluies).
12. A la patte d'oie dans la châtaigneraie, prenez à droite vers «La Vernède, échelle de la reine». Le chemin dépasse une grange en ruine puis traverse une belle châtaigneraie en rénovation. Le sentier descend en serpentant jusqu'au poteau du Coustet des Vernèdes.
13. A  Le coustet des Vernèdes, suivre la direction de Thueyts 1.6 km par Tramontel 1.3 km. Franchissez le pont et continuez le chemin jusqu'à l'échelle de la reine et ses 215 marches.
14. Au sommet, après quelques dizaines de mètres, prenez à droite (chemin des plots) puis à gauche entre les murs. Arrivés à la voie goudronnée, suivez-la jusqu'à la nationale.
15. Au  de La Tramontel, prenez la direction de Thueyts 0.3 km
16. Prenez la deuxième rue à droite pour revenir à la place, votre point de départ.



Recommandations

La boucle est balisée par de la peinture jaune et blanche.

Baignade possible au pont du diable, attention, ne pas emprunter en cas de pluie (échelle de la reine impraticable et passage à gué difficile. Ne pas pénétrer dans le hameau de Fargebelle car risque d'éboulements.

Comment venir ?

Accès routier

Depuis Aubenas prenez la direction du Puy en Velay et continuez sur la N102 jusqu'au village de Thueyts.

Parking conseillé

Parking sur la place du village, Thueyts

Lieux de renseignement

Office de Tourisme Sources & Volcans

tourisme@sourcesvolcans.com

<https://sourcesvolcans.com>