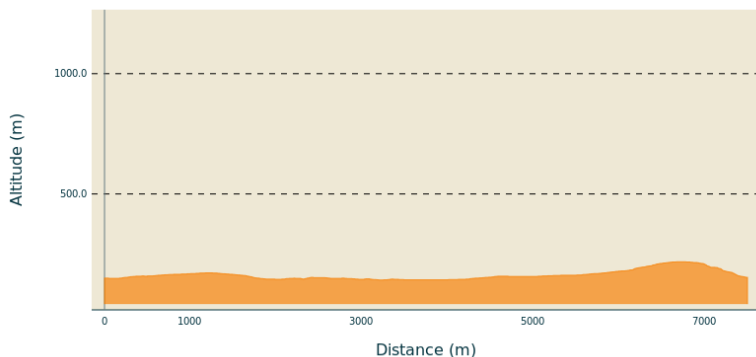


# De Vogüé à Lanas

Gorges de l'Ardèche

## Profil altimétrique



Altitude min 142 m Altitude max 218 m

## Infos pratiques

Pratique : À pied

Durée : 2 h 15

Longueur : 7.5 km

Dénivelé positif : 119 m

Difficulté : Facile

Type : Boucle

Thèmes : Lac - Rivière - Cascade, Patrimoine historique et religieux, Sommet et points de vue


## Itinéraire

**Départ** : Office de Tourisme de Vogüé

**Arrivée** : Office de Tourisme de Vogüé

Communes : 1. VOGUE 2. LANAS 3. SAINT-MAURICE-D'ARDECHE

Vous pouvez commencer par visiter village de Vogüé ou garder cela pour la fin. Ne manquez ce village de caractère classé parmi les plus beaux de France.

Pour démarrer le circuit, du bureau d'information touristique, passer le pont tout proche puis tourner à gauche. De l'Office de Tourisme : prenez le pont sur l'Ardèche, puis tournez à gauche (direction « Via Ardèche ». Toujours bien suivre le balisage . Passez le village de vacances et continuez toujours tout droit (au poteau de randonnée (1), direction « Lanas »).

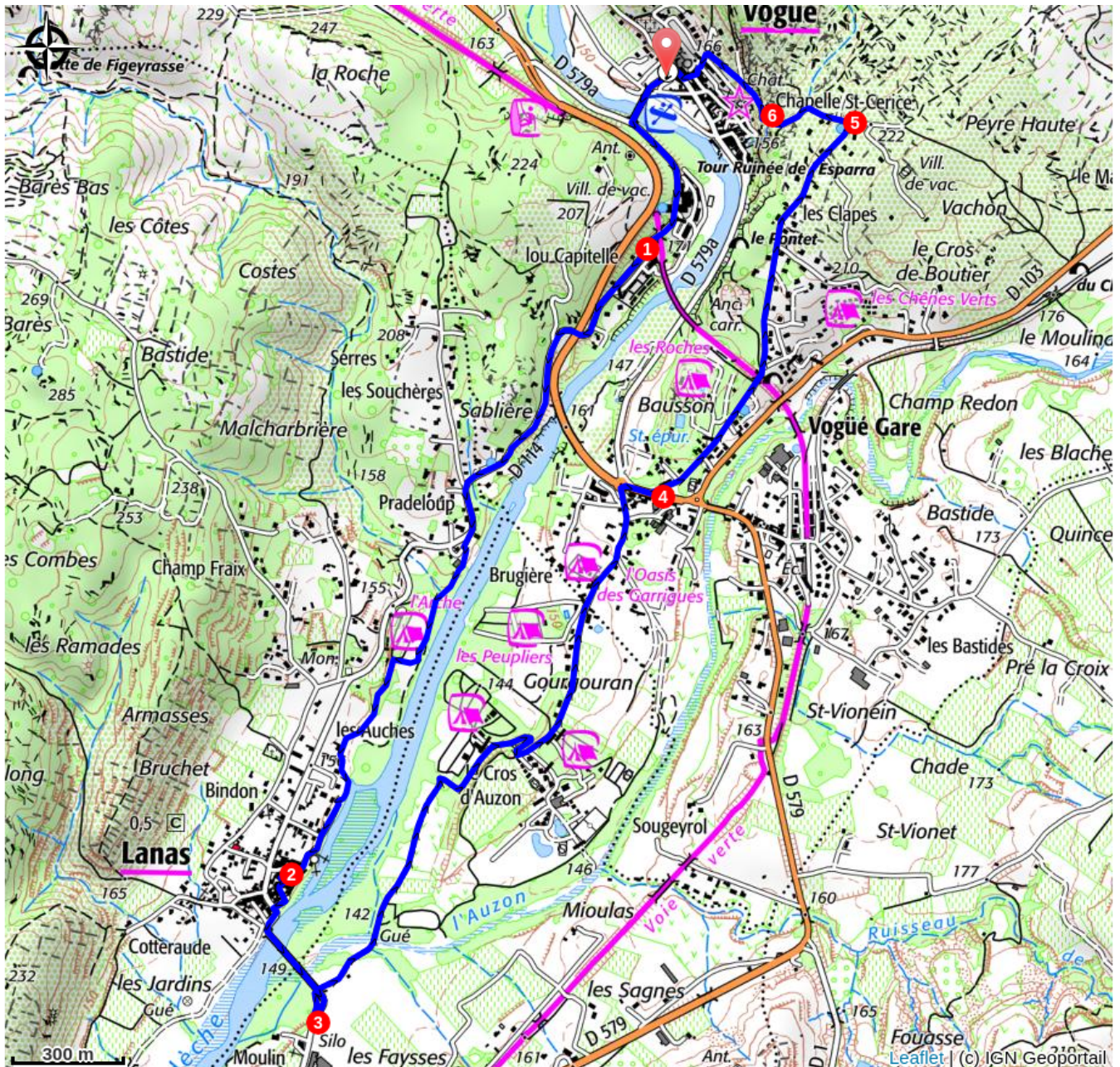
Traversez la RD et suivre la route vers Lanas. Tournez à la première rue à gauche qui descend et se transforme en un chemin qui contourne le camping par la gauche. Au bout du camping, tournez à droite puis à gauche dans un sentier en sous-bois. Celui-ci se rapprochera de la rivière avant de vous amener à l'église de Lanas.

Au poteau (2) à l'entrée du village, prenez la ruelle à gauche, descendez ; et, un peu avant le balcon qui en marque la fin, tournez à droite, puis descendez à gauche vers la place. Traversez-la vers la gauche jusqu'au panneau d'info randonnée.

Ce panneau est le point de départ de la boucle qui mène à Balazuc et revient le long de l'Ardèche. De là, emprunter le pont qui enjambe l'Ardèche.

Du poteau « Le Moulin » (3), prenez à droite le chemin qui passe sous le pont, puis sur un pont submersible. Il rejoint la route des campings qui arrive au rond-point de la pharmacie. De là, le retour au village se fait en continuant à suivre le balisage PR vers la droite puis traverser vers le poteau « Bausson » (4), d'où il faut monter jusqu'au sommet de la colline. Au poteau « Château d'eau » (5), descendre vers la gauche. *A la barrière, si vous continuez tout droit, vous pouvez aller la carrière de pierres bleues.* Prenez ensuite, le chemin large qui descend

jusqu'au village. Il passe à côté de la chapelle de la Gleyzette ou St-Cerice (6) et offre de très belles vues plongeantes sur le château et le village. Pour revenir au point de départ, contourner l'église par la gauche.



### ! Recommandations

Mieux vaut circuler à gauche lorsque vous marcher sur les routes qu'emprunte cet itinéraire.

### Comment venir ?

#### Accès routier

Depuis Aubenas : par D579 puis D579A. Depuis Montélimar : N102 puis D103 puis D579 et D579A. Depuis Vallon-Pont-d'Arc et Ruoms : par D579 puis D579A.

#### Parking conseillé

Parking de la plage de Vogüé ou parking sous le cimetière de Vogüé

 **Lieux de renseignement**

**Office de Tourisme Gorges de l'Ardèche - Ruoms**

info@gorges-ardeche-pontdarc.fr

Tel : 0475545420

<https://www.gorges-ardeche-pontdarc.fr/>

**Office de Tourisme Gorges de l'Ardèche - Vogüé**

info@gorges-ardeche-pontdarc.fr

Tel : 0475545420

<https://www.gorges-ardeche-pontdarc.fr/>