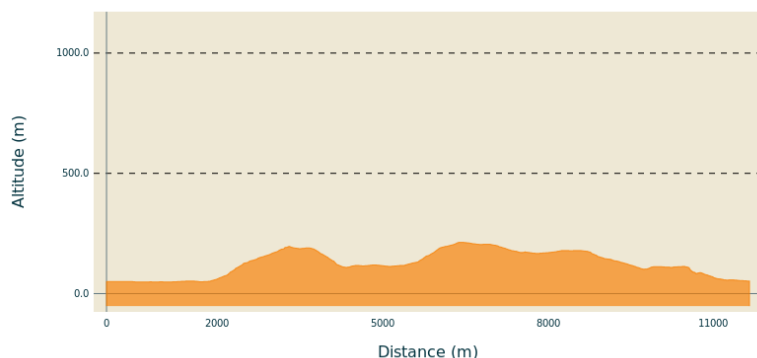


De St-Martin à la chapelle St-Sulpice par Sauze et le vallon du Louby

Gorges de l'Ardèche

Profil altimétrique



Altitude min 48 m Altitude max 213 m

Infos pratiques

Pratique : À pied

Durée : 3 h 30

Longueur : 11.7 km

Dénivelé positif : 305 m

Difficulté : Moyen

Type : Boucle

Thèmes : Géologie, Lac - Rivière - Cascade, Patrimoine historique et religieux

Itinéraire





Départ : Office du tourisme de Saint-Martin-d'Ardèche


Arrivée : Office du tourisme de Saint-Martin-d'Ardèche

Balisage : GR PR

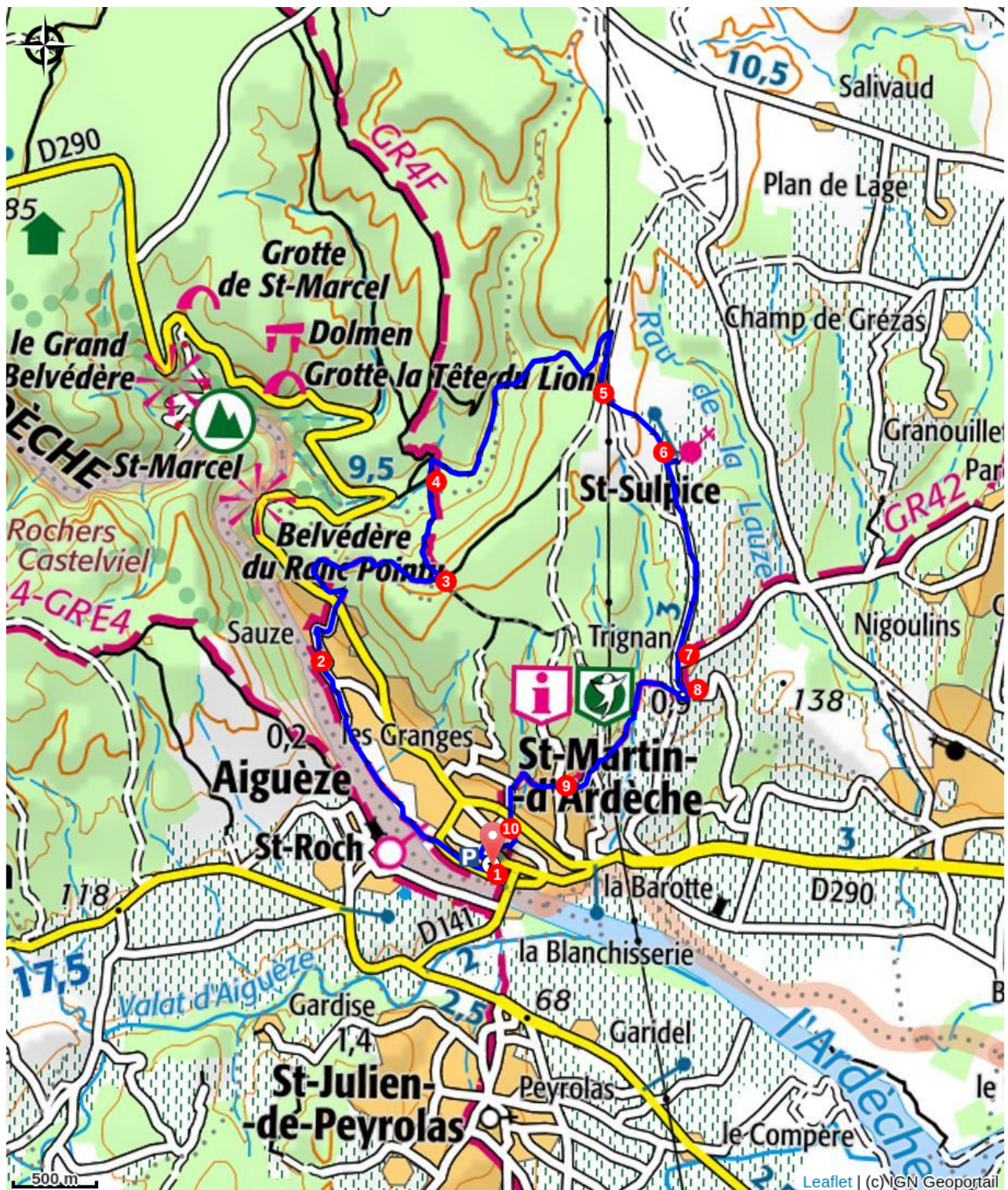
Communes : 1. SAINT-MARTIN-D'ARDECHE 2. SAINT-MARCEL-D'ARDECHE 3. BIDON

Du panneau d'informations de randonnées situé près du parvis de l'église et à côté de l'Office de tourisme, descendre vers la place du Sablas à côté de l'Ardèche.

1. Au poteau « Les Quais », tourner à droite et remonter par la route le long de l'Ardèche en suivant le balisage du GR 4F . Lorsque celle-ci tourne à droite, descendre à gauche la rampe bitumée et emprunter, dans son prolongement, le chemin balisé . Ce chemin en sous-bois longe la rivière vers l'amont et débouche à Sauze. Continuer parallèlement à la rivière sur la route puis jusqu'au fond du parking
2. Prendre le sentier qui monte à droite du portail et de l'horodateur. Quand le sentier débouche sur la rue, aller vers la gauche. A la fourche à 100 m, prendre à droite et continuer à monter jusqu'à la route départementale. Traverser prudemment et emprunter le chemin de terre. A la 1ère intersection aller tout droit ; à la 2de, monter vers la droite. Plus haut, ne pas prendre le chemin à gauche (toujours suivre le balisage du GR ).
3. Arrivé au carrefour où se trouve le poteau « Pleine du Feuillet », descendre par le sentier à gauche (panneau dégradé).
4. Au poteau « Le Louby », aller à droite (direction Bidon) jusqu'au poteau « Les Truffières » tout proche. Y prendre la direction de St-Just-d'Ardèche. Aller vers la droite et prendre le chemin de droite à quelques mètres du poteau. Vous quittez le GR4F pour suivre le balisage . Le chemin reste dans un vallon

- jusqu'à une intersection. Y prendre le chemin qui monte vers la droite. Après une belle montée, vous arrivez à une fourche, tournez vers la droite 2 fois pour emprunter une large piste rectiligne.
5. Au poteau « Plaine des Catalans » allez vers la gauche : direction : « Chapelle St-Sulpice ». Puis, encore à gauche à la fourche à 150m.
 6. Au poteau "Chapelle St-Sulpice", vous débouchez sur une vigne : la longer vers la droite et prendre le chemin à gauche pour aller voir la jolie chapelle sise dans un écrin de verdure. Revenir à la petite route goudronnée et la suivre jusqu'au hameau.
 7. Au poteau "Trignan Haut", continuer tout droit.
 8. Au poteau "Trignan Bas", tourner à droite puis encore à droite. Et, prendre le sentier étroit vers la droite à la sortie du hameau. Balisage  sur un petit poteau en bois. Suivre le balisage du GR 42 jusqu'au bout. Prendre le sentier entre les vignes jusqu'à l'orée du bois. Tourner à gauche et prendre le sentier qui rentre dans le bois. Longer un champ et prendre le chemin agricole vers la gauche. Rester sur le chemin principal qui devient une petite route. A la fourche, monter à droite par le « Chemin de la Pause des Alliberts ». Puis tourner directement à gauche et continuer tout droit sur ce chemin.
 9. Après la maison décorée de l'artiste Max Ernst, prendre à droite puis directement à gauche. Lorsque le chemin s'incurve vers la droite, aller tout droit pour emprunter le sentier qui rentre dans les bois. Passer un ruisseau à sec et aller à gauche. A la fourche partir à gauche jusqu'à la route et y descendre à gauche.
 10. Après être passé sous le pont, tourner à gauche. Contourner le camping en descendant vers la droite et au carrefour, tourner à droite. Au Domaine de la Croix Blanche, tourner à gauche. Continuer tout droit

dans cette rue jusqu'à arriver « rue des Placettes » à votre gauche. L'emprunter, passer 2 placettes ; puis, prendre le passage sous voûte à droite pour vous retrouver au point de départ.



! Recommandations

Tenez compte de la météo.

🎒 Matériel

Bonnes chaussures, chapeau, gourdes, maillot et serviette. Éventuellement bâtons de marches

Comment venir ?

Accès routier

Depuis Aubenas, prenez la D579 direction Gorges de l'Ardèche jusqu'à Vallon-Pont-d'Arc. Puis, prenez soit la route touristique des Gorges de l'Ardèche soit la D4 jusqu'à Saint-Remèze puis la D201 jusqu'à Saint-Martin-d'Ardèche.

Depuis Pont-Saint-Esprit, prenez la D86 direction Bourg-Saint-Andéol et avant St-Just-d'Ardèche empruntez la D290 direction Saint-Martin-d'Ardèche.

Parking conseillé

Quai des Pescadoux + parkings accessibles par le quai des Bateliers.



Lieux de renseignement

Office de Tourisme Gorges de l'Ardèche - Saint-Martin-d'Ardèche

info@gorges-ardeche-pontdarc.fr

Tel : 0475545420

<https://www.gorges-ardeche-pontdarc.fr/>